

Nouvelle cartographie des aléas d'inondation

Thouaré-sur-Loire

CARQUEFOU



THOUARE
SUR LOIRE

MAUVES
SUR LOIRE

DIVATTE
SUR-LOIRE





SAINT JULIEN
DE CONCELLES

LEGENDE





-  Périmètre du PPRi en vigueur
-  Isocote NGF (niveau d'eau)

Aléas

Aléas "Etat actuel"

-  Faible
-  Moyen
-  Fort
-  Très fort

Aléas "Etat futur"

-  Faible
-  Moyen
-  Fort
-  Très fort