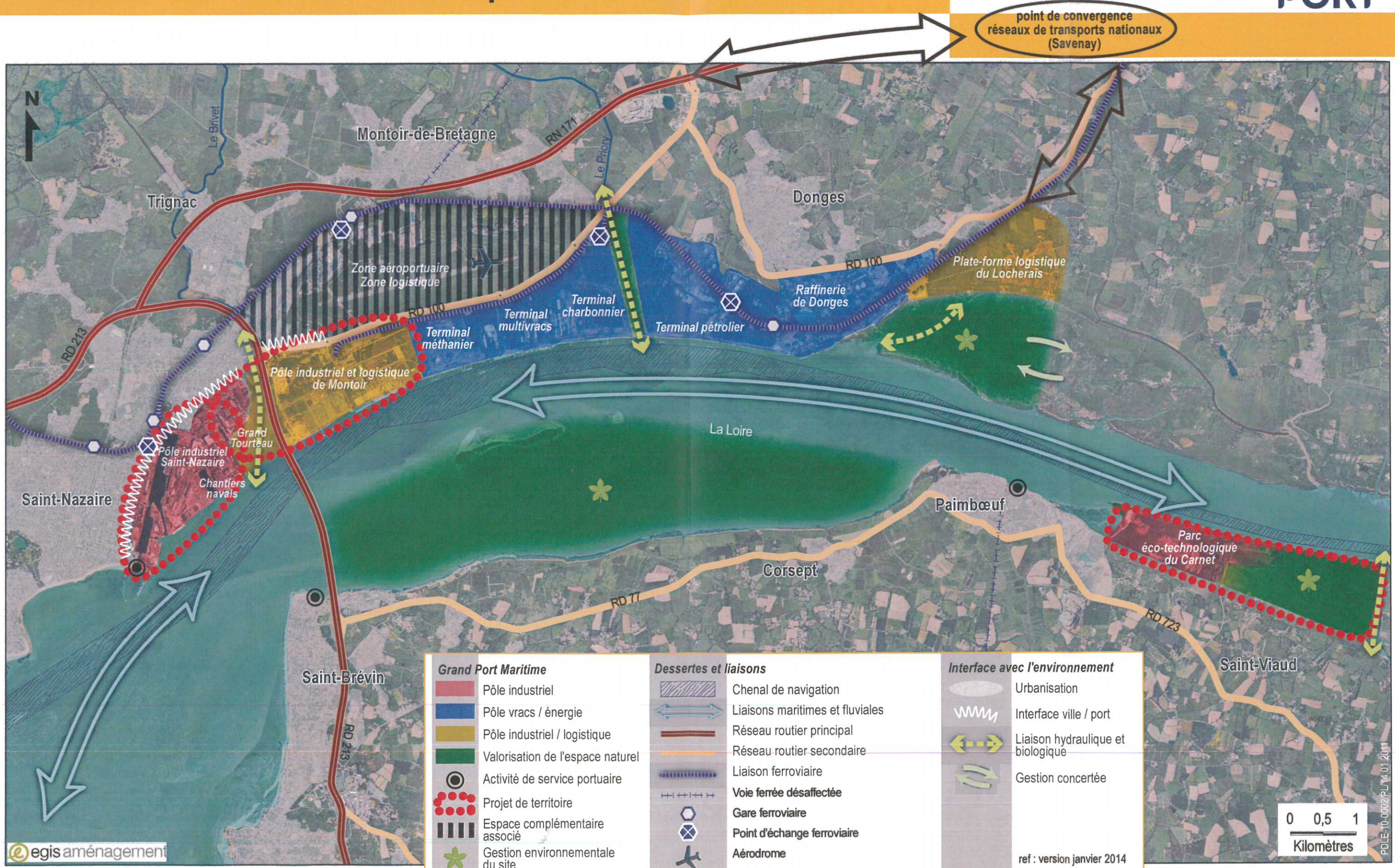
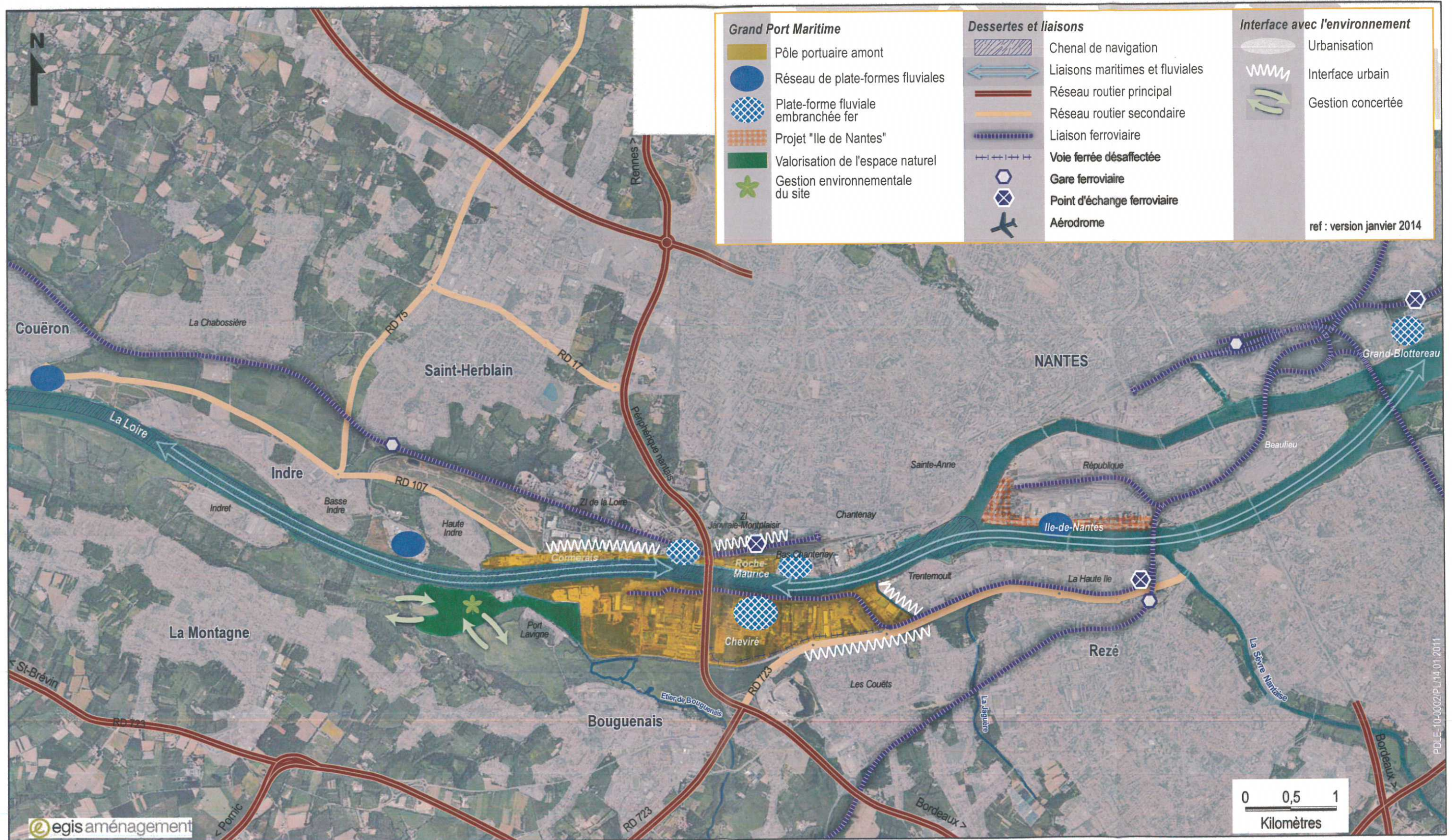


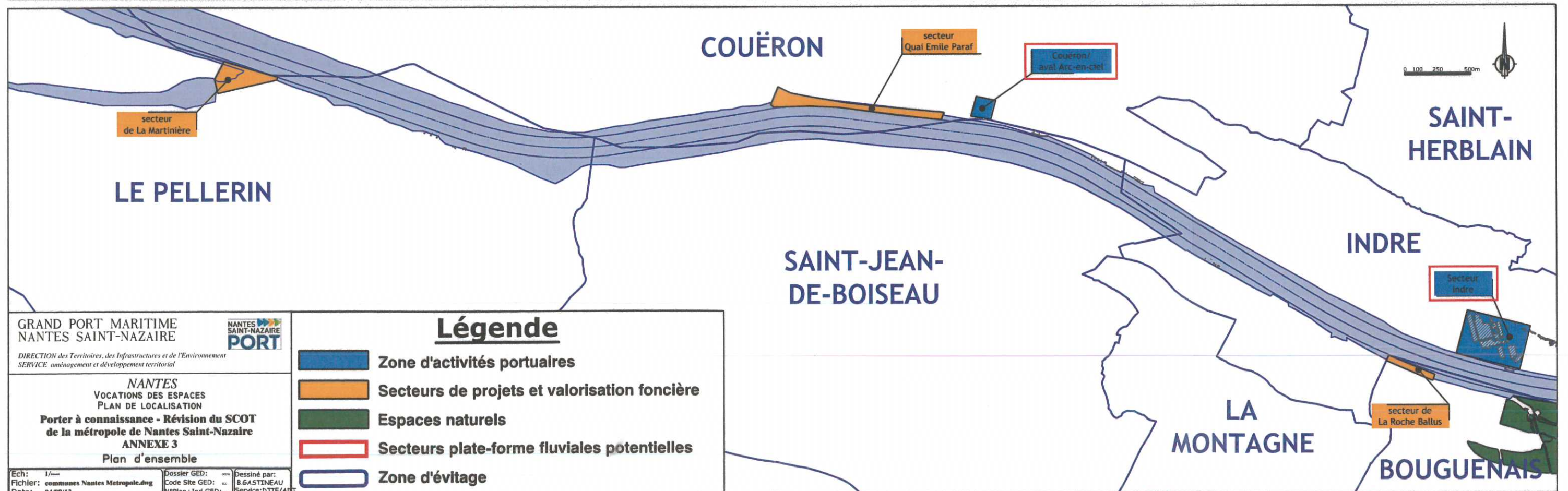
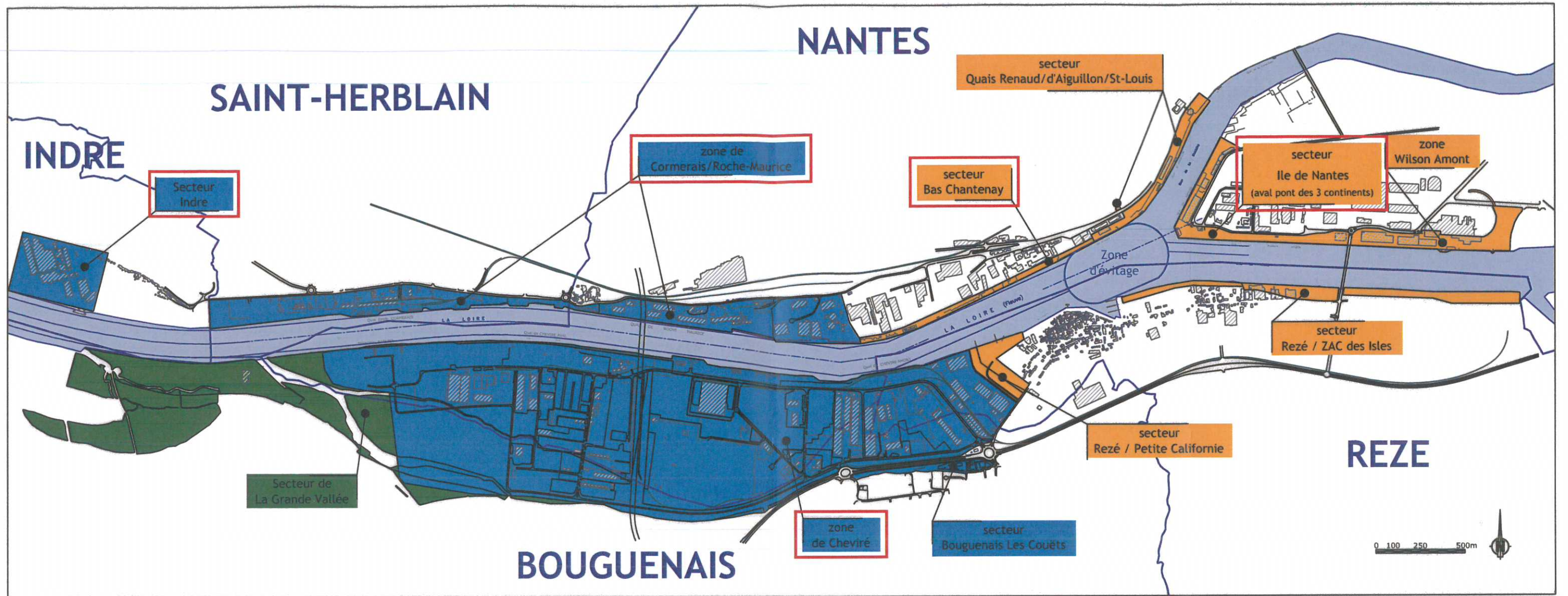
Secteur aval : vocation des espaces



Grand Port Maritime	Dessertes et liaisons	Interface avec l'environnement
Pôle industriel	Chenal de navigation	Urbanisation
Pôle vracs / énergie	Liaisons maritimes et fluviales	Interface ville / port
Pôle industriel / logistique	Réseau routier principal	Liaison hydraulique et biologique
Valorisation de l'espace naturel	Réseau routier secondaire	Gestion concertée
Activité de service portuaire	Liaison ferroviaire	
Projet de territoire	Voie ferrée désaffectée	
Espace complémentaire associé	Gare ferroviaire	
Gestion environnementale du site	Point d'échange ferroviaire	
	Aérodrome	

Secteur amont : vocation des espaces





GRAND PORT MARITIME
NANTES SAINT-NAZAIRE
DIRECTION des Territoires, des Infrastructures et de l'Environnement
SERVICE: aménagement et développement territorial
NANTES
 VOCATIONS DES ESPACES
 PLAN DE LOCALISATION
Porter à connaissance - Révision du SCOT
de la métropole de Nantes Saint-Nazaire
ANNEXE 3
 Plan d'ensemble
 Ech: 1/—
 Fichier: communes Nantes Metropole.dwg
 Date: 04/09/13
 Dossier GED: —
 Code Site GED: —
 N°Plan+Ind GED: —
 Dessiné par:
 B.GASTINEAU
 Service:DTIE/AT

Légende	
	Zone d'activités portuaires
	Secteurs de projets et valorisation foncière
	Espaces naturels
	Secteurs plate-forme fluviales potentielles
	Zone d'évitage