



PREFET DE LA LOIRE-ATLANTIQUE

PLAN DE PREVENTION DES RISQUES LITTORAUX DE LA BAIE DE BOURGNEUF NORD

Communes de la Bernerie-en-Retz, Bourgneuf-en-Retz,
les Moutiers-en-Retz et Pornic.

Zonage réglementaire










Version projet soumis à l'enquête publique

Bourgneuf-en-Retz 2

Direction Départementale des Territoires et de la Mer de Loire-Atlantique



Légende

-  Zone Erc (zone d'érosion côtière)
-  Zone BC (Zone de bande de précaution, de chocs mécaniques liés à la houle)
-  Zone R (zone en aléa fort ou très fort pour l'événement "Xynthia + 20cm")
-  Zone r (zone naturelle en aléa faible ou modéré pour l'événement "Xynthia + 20cm")
-  Zone b (zone urbanisée en aléa faible ou modéré pour l'événement "Xynthia + 20cm")
-  Zone R100 (zone naturelle en aléa "Xynthia + 20cm" nul et en aléa fort ou très fort pour l'événement "Xynthia + 60cm")
-  Zone B100 (zone urbanisée en aléa "Xynthia + 20cm" nul et en aléa fort ou très fort pour l'événement "Xynthia + 60cm")
-  Zone v100 (zone en aléa "Xynthia + 20cm" nul et en aléa faible ou modéré pour l'événement "Xynthia + 60cm")
-  limite communale

0 0.5 km

