










**PLAN DE PREVENTION DES RISQUES LITTORAUX
DE LA PRESQU'ILE GUERANDAISE - SAINT NAZAIRE**

Communes de BATZ SUR MER, GUERANDE, LA BAULE ESCOUBLAC,
LA TURBALLE, LE CROISIC, LE POULIGUEN, PORNICHET
et SAINT NAZAIRE

Projet de zonage réglementaire

La Baule Escoublac - carte 1/1
Echelle 1/5 000 (format d'impression A0 paysage)

Version soumise à l'enquête publique

- Légende:**
-  Zone Erc (zone exposée à l'aléa érosion à échéance 100 ans)
 -  Zone BC (zone exposée aux chocs mécaniques liés à la houle ou située en bande de précaution)
 -  Zone R (zone en aléa fort pour l'événement Xynthia + 20cm)
 -  Zone r (zone naturelle en aléa modéré ou faible pour l'événement Xynthia + 20cm)
 -  Zone b (zone urbanisée en aléa modéré ou faible pour l'événement Xynthia + 20cm)
 -  Zone R100 (zone naturelle en aléa fort pour l'événement Xynthia + 60cm)
 -  Zone B100 (zone urbanisée en aléa fort pour l'événement Xynthia + 60cm)
 -  Zone v100 (zone en aléa modéré ou faible pour l'événement Xynthia + 60cm)
 -  Limite communale