



Liberté • Égalité • Fraternité
RÉPUBLIQUE FRANÇAISE

PRÉFET DE LA LOIRE-ATLANTIQUE

PLAN DE PRÉVENTION DES RISQUES LITTORAUX DE LA BAIE DE BOURGNEUF NORD

*Communes de la Bernerie-en-Retz, Bourgneuf-en-Retz,
les Moutiers-en-Retz et Pornic.*

Note de présentation

Version soumise à l'enquête publique

Direction Départementale des Territoires et de la Mer de la Loire Atlantique

Sommaire

Préambule.....	4
Résumé des raisons de la mise en œuvre d'un PPRL sur le territoire de la Baie de Bourgneuf Nord :.....	4
Le contenu et les objectifs du PPRL de la Baie de Bourgneuf Nord.....	5
Procédure d'élaboration des PPRL – Cas du PPRL de la Baie de Bourgneuf Nord.....	6
I) Le contexte de la prévention des risques littoraux.....	7
I-1) Le contexte national : les fondements de la politique de l'État en matière de risques naturels majeurs.....	7
I-1-1) Les notions de risque et de risque naturel majeur.....	7
I-1-2) Les textes fondateurs.....	7
I-1-3) L'information préventive des citoyens.....	8
I-1-4) La prévision des risques de submersion marine.....	9
I-1-5) La protection.....	9
I-1-6) La prévention.....	10
I-1-7) La gestion de crise.....	10
I-1-8) La responsabilité des différents acteurs en matière de prévention des risques littoraux.....	10
I-1-9) L'outil juridique Plan de Prévention des Risques Littoraux (PPRL).....	12
I-2) Le contexte local de la prévention des risques de submersion marine.....	14
I-2-1) Le dispositif de réglementation des zones de submersion marine adopté postérieurement à la tempête Xynthia.....	14
I-2-2) Le territoire concerné.....	16
I-2-3) Mode d'élaboration du PPRL de la Baie de Bourgneuf Nord.....	17
II) La justification de la mise en œuvre d'un PPRL sur le territoire de la Baie de Bourgneuf Nord :.....	19
II-1) Des submersions marines récurrentes depuis plusieurs siècles.....	19
II-2) La tempête Xynthia : un événement exceptionnel et des dommages très conséquents sur l'aire d'étude.....	20
II-3) Des éléments postérieurs à la prescription du PPRL confirmant la nécessité de le mettre en œuvre.....	21
II-3-1) La circulaire du Ministère de l'Écologie, du Développement Durable, des Transports et du Logement du 2 août 2011 relative à la mise en œuvre des Plans de Prévention des Risques Naturels Littoraux.....	21
II-3-2) Un territoire dont une partie est intégrée au sein d'un secteur qualifié de « Territoire à Risque Important ».....	21
III) La détermination des aléas pris en compte par le PPRL.....	23
III-1) La submersion marine.....	23
III-1-1) Définition de la tempête de référence.....	23
III-1-2) Les niveaux marins de référence et la prise en compte du réchauffement climatique.....	24
III-1-3) La prise en compte des ouvrages de protection.....	25
III-1-4) La modélisation de la submersion marine et la qualification des aléas.....	25
III-2) L'érosion côtière.....	28
III-2-1) L'érosion des côtes sableuses.....	28
III-2-2) L'érosion des côtes rocheuses.....	29
III-2-3) La cartographie de l'aléa érosion.....	29
IV) Les enjeux.....	31
IV-1) L'objectif de l'analyse des enjeux.....	31

IV-2) La démarche.....	31
IV-3) Contexte général.....	32
IV-4) La population et son évolution.....	33
IV-4-1) Dynamique de la population :.....	33
IV-4-2) Dynamique du territoire :.....	33
IV-4-3) Économie :.....	34
IV-4-4) Enjeux patrimoniaux et culturels.....	34
IV-5) L'identification des zones urbanisées / non urbanisées.....	34
IV-6) Phénomènes de submersion et d'érosion.....	35
IV-6-1) Submersion.....	36
IV-6-2) Érosion.....	39
IV-7) Les cartes des enjeux.....	39
V) Conception et justification du dispositif réglementaire.....	42
V-1) Une structure découlant du cadrage national et de l'étude des enjeux.....	42
V-2) La submersion marine.....	42
V-3) Les chocs mécaniques liés à la houle et la bande de précaution.....	44
V-4) L'érosion côtière.....	44
V-5) Élaboration de la cartographie du zonage réglementaire.....	45
V-5-1)-Les traitements successifs.....	45
V-5-2) Les ajustements.....	50
V-6) Traitement des secteurs de frange des zones inondables.....	50
V-6-1) Dossiers transmis pendant la phase d'élaboration du PPRL et l'enquête publique:.....	50
V-6-2) Traitement des secteurs de frange postérieurement à l'approbation du PPRL: 51	
VI) Le dispositif réglementaire détaillé.....	52
VI-1) Architecture générale du projet de règlement.....	52
VI-2) Règles d'urbanisme applicables à chacune des zones réglementées.....	52
VI-2-1) Dispositions applicables aux zones Erc, BC, et R.....	52
VI-2-2) Dispositions applicables aux zones r et R100.....	53
VI-2-3) Dispositions applicables aux zones b, B100 et v100.....	54
VI-3) Mesures de prévention, de protection, de sauvegarde et de conception.....	55
VI-3-1) Les mesures obligatoires.....	56
VI-3-2) Les mesures recommandées.....	58
Annexes.....	59
Annexe 1 : Arrêté préfectoral du 14 février 2011 prescrivant l'élaboration du PPRL de la baie de Bourgneuf nord.....	60
Annexe 2 : Courrier adressé par le Préfet le 3 août 2010 à l'ensemble des maires des communes littorales.....	64
Annexe 3 : Courrier en date du 22 décembre 2014 notifiant les cartes d'aléas du PPRL	69
Annexe 4 : Glossaire.....	75

Préambule

Résumé des raisons de la mise en œuvre d'un PPRL sur le territoire de la Baie de Bourgneuf Nord :

Le choix d'élaborer un PPRL sur ce territoire a été dicté par divers éléments qui sont synthétisés ci-après

1. L'aire d'étude est affectée par des submersions marines récurrentes depuis plusieurs siècles.

Les événements historiques témoignent des phénomènes en présence, de leur caractère récurrent ainsi que de leurs conséquences. Les archives relatent ainsi de nombreuses tempêtes et submersions depuis le VI^{ème} siècle.

2. La tempête Xynthia du 28 février 2010 : un événement exceptionnel et des dommages très conséquents sur l'aire d'étude.

La tempête Xynthia qui est intervenue dans la nuit du 27 au 28 février 2010 a dramatiquement touché le littoral français et tout particulièrement celui des Pays de la Loire.

Le niveau marin observé durant cette tempête a atteint près de 4,70 mètres NGF dans le sud de la Vendée et près de 4,20 mètres NGF au droit des côtes de la Loire-Atlantique, générant des entrées d'eaux marines très importantes dans les terres.

Pour autant, si l'analyse historique menée dans le cadre du retour d'expérience de cet événement confirme que celui-ci est majeur et rare, son caractère exceptionnel – en termes de submersion – semble devoir être relativisé au regard de tempêtes assez comparables s'étant produites précédemment : tempêtes d'octobre 1882, de janvier 1924, de mars 1928 et de mars 1937.

Le bilan humain de la tempête Xynthia est très lourd : 47 victimes dont 2 en Loire-Atlantique (commune des Moutiers en Retz).

En termes de dommages aux biens, les communes de la Faute-sur-Mer et de l'Aiguillon-sur-Mer ont payé le plus lourd tribut avec près de 2 000 bâtiments inondés sur chacune de ces deux communes (près de 60 % du nombre total de bâtiments). Un nombre significatif de bâtiments inondés a également été recensé sur les communes de Bouin, Beauvoir-sur-Mer, Saint-Gilles-Croix-de-Vie, Noirmoutier et Grues.

En Loire-Atlantique, les communes des Moutiers-en-Retz et de la Baule-Escoublac ont connu le plus grand nombre d'enjeux urbains sinistrés (plus de 200 bâtiments inondés sur chacune de ces deux communes).

Concernant les surfaces submergées lors de Xynthia, elles ont été estimées en Loire-Atlantique à 13 000 hectares.

3. La circulaire du Ministère de l'Ecologie, du Développement Durable, des transports et du Logement du 2 août 2011 relative à la mise en œuvre des Plans de Prévention des Risques Littoraux.

Cette circulaire précise les 303 communes identifiées comme devant faire l'objet prioritairement

d'un PPRL sur l'ensemble du littoral métropolitain, en raison du risque pour les vies humaines constaté actuellement ou qui pourrait s'y accroître significativement du fait d'une urbanisation non maîtrisée.

Ces 303 communes comprennent notamment les quatre communes faisant l'objet du présent PPRL.

4 . Un territoire dont une partie est intégrée au sein d'un secteur qualifié de « Territoire à Risque Important »

Dans le cadre de la transposition en droit français de la directive inondation, il a été acté, par arrêté du Préfet de la Région Centre en date du 26 novembre 2012, que le secteur de Noirmoutier-Saint-Jean-de-Mont – qui englobe notamment les communes de Bourgneuf en retz et des Moutiers en retz – constitue un territoire à risque important (TRI) de submersion marine.

Un TRI se définit comme un secteur où se concentrent fortement des enjeux exposés aux inondations, qu'elles soient issues de submersions marines ou de toute autre origine.

Une stratégie locale de gestion du risque d'inondation sera élaborée sur le TRI d'ici fin 2016. Le présent PPRL contribue au volet urbanisme de cette stratégie.

Le contenu et les objectifs du PPRL de la Baie de Bourgneuf Nord

Le présent PPRL a pour objet de cartographier les aléas de submersion marine et d'érosion côtière et de traduire leur prise en compte dans l'aménagement du territoire dans le respect des objectifs suivants assignés par les pouvoirs publics :

- Interdire les implantations humaines dans les zones les plus dangereuses et les limiter dans les autres zones soumises aux risques ;
- Réduire la vulnérabilité aux risques des bâtiments existants à la date d'approbation du PPRL et des projets admis par celui-ci ;
- Préserver les capacités de stockage et d'écoulement des submersions.

A cet effet, des cartes des zones exposées ont été réalisées, sur la base desquelles un règlement contenant des règles d'urbanisme en zone de risque a été élaboré.

La démarche suivie et le contenu de ces documents sont exposés dans la suite de la présente note.

Coordonnées du Maître d'Ouvrage

Le maître d'ouvrage du projet de PPRL de la Baie de Bourgneuf Nord est Monsieur le Préfet de la Loire-Atlantique, Préfet de région des Pays de la Loire.

Le service instructeur de ce projet est la Direction Départementale des Territoires et de la Mer de la Loire-Atlantique.

Ses coordonnées sont les suivantes :

10, boulevard Gaston Serpette
BP 53606 - 44036 NANTES CEDEX 1

Tél : 02-40-67-26-31,

Mail : info-PPRI@loire-atlantique.gouv.fr

Procédure d'élaboration des PPRL – Cas du PPRL de la Baie de Bourgneuf Nord

Les modalités d'élaboration du PPRL sont définies par les articles R.562-1 à R562-10 du Code de l'Environnement et précisées par des instructions et guides méthodologiques établis par le ministère en charge de l'environnement.

Conformément aux articles R.562-1 et R.562-2 du Code de l'environnement, l'élaboration d'un PPRL doit être prescrite par un arrêté du préfet.

L'arrêté de prescription du PPRL de la Baie de Bourgneuf Nord a été signé le 14 février 2011 par le Préfet de la région des Pays de la Loire.

Un projet de plan a ensuite été élaboré par la DDTM après caractérisation des aléas et des enjeux.

Il comprend :

- une note de présentation du PPRL (le présent document) ;
- des documents graphiques (zonage réglementaire) ;
- un règlement ;

Durant toute la phase d'élaboration du projet de plan, l'ensemble des acteurs concernés (collectivités locales, services de l'État, associations, professionnels,...) est informé et consulté selon les modalités d'association et de concertation définies dans l'arrêté préfectoral de prescription.

Une fois finalisé, le projet de plan est soumis à l'avis des collectivités et organismes réglementairement associés, puis est soumis ensuite à enquête publique.

Dans le cas du PPRL de la Baie de Bourgneuf Nord, le projet de PPRL a été soumis à l'avis des collectivités et organismes réglementairement associés par courrier en novembre 2015.

L'enquête publique est programmée pour débuter en février 2016.

A l'issue de l'enquête publique, le plan, éventuellement modifié, est approuvé par arrêté préfectoral.

Le PPRL, une fois approuvé, vaut servitude d'utilité publique.

Il est porté à la connaissance des maires des communes situées dans le périmètre du plan en application de l'article L.121-2 du code de l'urbanisme et est annexé aux documents d'urbanisme, conformément à l'article L.126-1 du même code.


Le PPRL de la Baie de Bourgneuf Nord sera donc annexé aux plans locaux d'urbanisme (PLU) des communes de La Bernerie-en-Retz, Bourgneuf-en-Retz, Les Moutiers-en-Retz et Pornic.

I) Le contexte de la prévention des risques littoraux

I-1) Le contexte national : les fondements de la politique de l'État en matière de risques naturels majeurs

I-1-1) Les notions de risque et de risque naturel majeur

La figure ci-dessous rappelle qu'un risque résulte du croisement d'un phénomène aléatoire (ou « aléa », en l'occurrence la submersion marine) et d'un enjeu (personnes, biens matériels, activités, patrimoine) exposé à ce phénomène naturel aléatoire.



Un risque « majeur » est un risque qui se caractérise par une probabilité faible et des conséquences extrêmement graves.

Les risques naturels majeurs qui font plus particulièrement l'objet de la présente note de présentation sont les risques littoraux (submersion marine et érosion côtière).

Le risque de migration dunaire n'a en effet pas été identifié sur la Baie de Bourgneuf Nord.

I-1-2) Les textes fondateurs

Cinq lois ont organisé la sécurité civile et la prévention des risques majeurs en France :

- la loi du 13 juillet 1982 modifiée, relative à l'indemnisation des victimes de catastrophes naturelles,
- la loi du 22 juillet 1987 modifiée, relative à l'organisation de la sécurité civile, à la protection de la forêt contre l'incendie et à la prévention des risques majeurs,
- la loi du 2 février 1995 (dite « loi Barnier ») relative au renforcement de la protection de l'environnement qui a notamment instauré les Plans de Prévention des Risques Naturels Prévisibles,
- la loi du 30 juillet 2003, relative à la prévention des risques technologiques et naturels et à la réparation des dommages,

- la loi du 13 août 2004, relative à la modernisation de la sécurité civile.

La politique de l'État en matière de gestion des risques naturels majeurs a pour objectif d'assurer la sécurité des personnes et des biens dans les territoires exposés à ces risques.

Cette politique repose sur cinq grands principes :

- ✓ L'information
- ✓ La prévision
- ✓ La protection
- ✓ La prévention
- ✓ La gestion de crise

Il convient de noter, comme précisé au chapitre I-1-8, que l'application de ces principes est partagée avec les élus locaux et avec les citoyens (particuliers, maîtres d'œuvre). Ces derniers, en s'informant, peuvent, à leur échelle, mettre en œuvre des mesures de nature à prévenir les risques ou à réduire les dommages qui peuvent survenir.

Concernant la prévention, les inondations consécutives à la tempête Xynthia du 28 février 2010 ont mis en évidence les limites de la politique de prévention du risque de submersion marine menée jusqu'alors.

Ainsi, la circulaire du Ministre de l'Écologie, du Développement Durable, des Transports et du Logement du 27 juillet 2011 relative à la prise en compte du risque de submersion marine dans les PPRL fixe les grands principes qui doivent désormais régir la prise en compte du risque de submersion marine dans les PPRL.

Concrètement, cette instruction :

- définit les principes relatifs au choix du périmètre du PPRL ;
- rappelle les grands principes de prévention des risques d'inondation, constants depuis 1994 ;
- précise les modalités de prise en compte de l'aléa de submersion marine et des ouvrages de protection dans les PPRL ;
- précise, au regard de l'impact prévisible fort du changement climatique sur la configuration des zones basses, que les PPRL doivent intégrer dès à présent un aléa calculé sur la base d'une élévation de 60 cm du niveau de la mer à l'horizon 2100.

I-1-3) L'information préventive des citoyens

En vertu de l'article L 125-2 du Code de l'Environnement, chaque citoyen a droit à une information sur les risques majeurs auxquels il est exposé et sur les mesures de sauvegarde mises en œuvre par les différents acteurs.

Cette information est donnée, d'une part, dans un cadre supracommunal (atlas et cartographie des risques, dossier départemental des risques majeurs-DDRM)¹) et, d'autre part, au niveau de la commune. Pour chaque commune concernée par un ou plusieurs risques naturels, l'information des élus se fait au travers d'un dossier de Porter à la Connaissance des risques majeurs élaboré par l'État. Il appartient ensuite au maire d'informer ses administrés au moyen du dossier d'information communal sur les risques majeurs (DICRIM).

¹ Consultable en Loire-Atlantique sur le portail internet des services de l'État : www.loire-atlantique.gouv.fr/Politiques-publiques/Risques-naturels-et-technologiques

De plus, les bailleurs et vendeurs de biens immobiliers ont l'obligation, depuis le 1er juin 2006, de renseigner les locataires ou les acheteurs sur les risques majeurs auxquels sont exposés des biens concernés par un Plan de Prévention des Risques Naturels, dès lors que celui-ci est prescrit, ainsi que sur les sinistres subis qui ont donné lieu au versement d'une indemnité au titre des effets d'une catastrophe naturelle.

I-1-4) La prévision des risques de submersion marine

Les conséquences dramatiques de la tempête Xynthia du 28 février 2010 ont mis en évidence la nécessité d'améliorer la prévision de ce phénomène et, corrélativement, l'information des autorités et du public sur sa survenance.

Ainsi, initié par le Plan interministériel des Submersions Rapides (PSR), un dispositif de vigilance intitulé « Vagues-Submersion » est opérationnel à cet effet depuis octobre 2011.

Ce dispositif, qui complète la carte de vigilance météorologique, est destiné à attirer l'attention des autorités aux échelons national, zonal, départemental et communal, ainsi que celle de la population sur la possibilité d'émergence de phénomènes de fortes vagues et de submersion dans les prochaines 24 heures. Leur survenue peut nécessiter la mise en œuvre de dispositions de gestion de secours, appuyées sur le double principe de l'anticipation et de la réactivité.

La vigilance vagues-submersion est indiquée – tout comme les autres aléas météorologiques et hydrologiques – sur la carte de vigilance météorologique (disponible sur le site www.meteofrance.com) qui est publiée deux fois par jour (à 6 heures et 16 heures).

En dehors de ces horaires, la carte de vigilance peut être actualisée à tout moment en fonction de l'intensité des phénomènes prévus et de l'évolution observée des éléments qui ont une influence sur la hauteur d'eau à la côte (coïncidence du minimum dépressionnaire avec les horaires de marée haute, intensité du creusement de la dépression, orientation des vents par rapport à la côte, amplitude de la houle, etc...)

Il existe trois niveaux de vigilance matérialisés par des couleurs traduisant un niveau de gravité croissant : jaune, orange et rouge.

Lorsqu'un département est placé en vigilance vagues-submersion, une bande littorale de couleur jaune, orange ou rouge est matérialisée sur toute la longueur de sa côte.

En cas de vigilance orange ou rouge, la seconde partie de la procédure est alors activée : des bulletins concernant ces phénomènes dangereux de vagues-submersion sont émis fréquemment, permettant ainsi un suivi précis de la situation hydrométéorologique. Ces bulletins incluent également des conseils de comportement élaborés par les pouvoirs publics à l'attention de la population.

I-1-5) La protection

La protection vise à limiter les conséquences des phénomènes de submersion marine et d'érosion sur les personnes et les biens et consiste notamment en des travaux de protection du trait de côte :

De manière générale, il peut s'agir de réaliser des ouvrages de protection contre la mer (digues, perrés, etc) et de lutte contre l'érosion (épis, enrochements, etc...)

Ces travaux, qui concernent en priorité les secteurs présentant des enjeux forts et notamment les lieux urbanisés, ne doivent pas avoir pour conséquence d'inciter à urbaniser davantage les espaces

ainsi protégés.

Ces travaux s'inscrivent souvent dans des Programmes d'Actions de Prévention contre les Inondations (P.A.P.I.)

Ces programmes d'actions contractualisent des engagements de l'Etat et des collectivités territoriales pour réaliser des programmes d'études et/ou de travaux de prévention des risques liés aux inondations avec une approche globale de prévention à l'échelle du bassin de risque.

Par ailleurs, ces techniques, bien qu'efficaces dans les conditions hydrologiques pour lesquelles elles ont été conçues, présentent toutefois un certain nombre d'inconvénients :

- elles n'offrent pas une protection absolue car des submersions supérieures aux phénomènes pris en références pour la conception des ouvrages ou des défaillances de ces ouvrages peuvent se produire ;
- elles sont coûteuses et nécessitent généralement des délais de réalisation importants ;
- elles ont généralement un impact négatif fort sur l'équilibre des milieux et des conséquences sur les dynamiques hydrosédimentaires littorales.

I-1-6) La prévention

La prévention vise principalement à limiter l'implantation et le développement des enjeux à la fois dans les zones impactées par l'aléa de recul du trait de côte (érosion côtière) et dans celles soumises à l'aléa de submersion marine. Elle repose sur :

- la connaissance des phénomènes physiques ayant affecté l'aire d'étude (cf chapitre II-1) et sur la détermination d'un aléa de référence (cf chapitre III) ;
- le recensement des enjeux dans les secteurs susceptibles d'être impactés par les aléas de submersion marine de référence et à échéance 100 ans (dénommé « 2100 » dans la présente note) ainsi que dans les secteurs soumis à l'aléa d'érosion côtière (cf Chapitre IV) ;
- la prise en compte du risque dans l'aménagement du territoire, pour laquelle l'un des principaux outils est la réalisation de Plans de Prévention des Risques (P.P.R.), qui s'imposent aux Plans Locaux d'Urbanisme en leur qualité de Servitude d'Utilité Publique (cf chapitre I-1-9).

I-1-7) La gestion de crise

➤ La préparation de la gestion de la submersion marine et l'organisation prévisionnelle des secours : ce sont les plans de secours (dispositif ORSEC – Organisation de la Réponse de Sécurité Civile) et les plans communaux de sauvegarde (PCS), institués par la loi du 13 août 2004.

➤ La mise en place de procédures d'alerte – découlant du dispositif de prévision « vagues-submersion », cf chapitre I-1-4 supra - qui permettent de réduire les conséquences de la submersion marine par des mesures temporaires adaptées (évacuation des habitants, mise en sécurité des biens).

I-1-8) La responsabilité des différents acteurs en matière de prévention des risques littoraux

Pour l'application de la politique de gestion des risques naturels majeurs, dont les grands principes ont été précédemment rappelés, il convient de distinguer trois niveaux de responsabilités des principaux acteurs concernés, sachant que certaines de ces responsabilités peuvent être partagées :

I-1-8-1) La responsabilité de l'État

L'article L564-1 du Code de l'Environnement issu de l'article 41 de la loi n° 2003-699 du 30 juillet 2003 stipule que « l'organisation de la surveillance, de la prévision et de la transmission de l'information sur les crues est assurée par l'État ».

Un des rôles majeurs de l'État est donc d'informer les élus et les citoyens dans le domaine des risques. Cette information est assurée dans le cadre des DDRM et des Porter à la Connaissance « Risques » (cf chapitre I-1-3) et dans celui des Porter à la Connaissance relatifs aux documents d'urbanisme.

Le deuxième rôle essentiel de l'État en matière de prévention des risques littoraux (submersion marine et érosion côtière en ce qui concerne la présente note) est le pilotage de l'élaboration des Plans de Prévention des Risques (cf chapitre I-1-9), outils dédiés à la prise en compte de ces risques dans l'aménagement du territoire.

Par ailleurs, l'État assure, en liaison avec les autres acteurs, la surveillance des phénomènes, l'alerte ainsi que l'élaboration et la mise en œuvre des plans de secours.

Enfin, mais de manière exceptionnelle, l'État peut recourir à la procédure d'expropriation si le déplacement des populations dont la vie serait menacée par un péril d'une particulière gravité se révèle être la seule solution à un coût acceptable. Cette configuration n'est pas présente sur le périmètre du PPRL de la Baie de Bourgneuf Nord.

I-1-8-2) La responsabilité des collectivités

A l'instar de l'État, les maires ou responsables de structures intercommunales ont un devoir d'information de leurs administrés à qui ils doivent faire connaître les risques par l'intermédiaire du Dossier d'Information Communal sur les Risques Majeurs (DICRIM, cf chapitre I-1-3).

La loi du 30 juillet 2003 a renforcé le dispositif antérieur en précisant que « dans les communes sur le territoire desquelles a été prescrit ou approuvé un plan de prévention des risques naturels prévisibles, le maire informe la population au moins une fois tous les 2 ans, par des réunions publiques communales ou tout autre moyen approprié, sur les caractéristiques du ou des risques naturels connus dans la commune, les mesures de prévention et de sauvegarde possibles, les dispositions du plan, les modalités d'alerte, l'organisation des secours, les mesures prises par la commune pour gérer le risque ainsi que sur les garanties prévues à l'article L 125.1 du code des assurances ».

De plus, la loi relative à la modernisation de la sécurité civile du 13 août 2004 rend obligatoire l'élaboration d'un Plan Communal de Sauvegarde (P.C.S.) dans les communes dotées d'un Plan de Prévention des Risques naturels approuvé.

La vocation du PCS est d'anticiper sur l'organisation et les moyens à mettre en œuvre pour assurer la sécurité et la sauvegarde de la population. Ce document est élaboré sous la responsabilité du Maire.

La maîtrise de l'occupation du sol et sa mise en cohérence avec les risques identifiés, à travers l'élaboration des Plans Locaux d'Urbanisme (PLU), font également partie de ce rôle de prévention échu aux collectivités.

En outre, dans l'exercice de ses compétences en matière de délivrance des autorisations d'urbanisme (permis de construire), le maire conserve la possibilité de recourir à l'article R 111-2 du Code de l'urbanisme relatif à la sécurité publique.

Cet article permet de refuser un projet donné, ou de l'autoriser sous réserve du respect de prescriptions spéciales, s'il est de nature à porter atteinte à la sécurité publique du fait de sa situation, de ses caractéristiques, de son importance ou de son implantation à proximité d'autres installations.

Les collectivités locales et territoriales peuvent aussi réaliser des travaux de protection des lieux habités et réduire ainsi leur vulnérabilité, si ces travaux présentent un caractère d'intérêt général.

Par ailleurs, les collectivités locales participent, en lien avec l'État, à l'organisation des secours et au financement des services départementaux d'incendie et de secours.

Enfin, il convient de rappeler qu'en vertu du code général des collectivités locales, le maire a l'obligation de prendre les mesures nécessaires afin de prévenir les atteintes à la sécurité publique résultant de risques naturels dans l'exercice de ses pouvoirs ordinaires de police.

I-1-8-3) La responsabilité du citoyen

Le citoyen qui a connaissance d'un risque potentiel a le devoir d'en informer le Maire.

Il a aussi le devoir de ne pas s'exposer sciemment à des risques naturels, en vérifiant notamment que les conditions de sécurité au regard de ces risques sont bien remplies, comme l'y incite le code civil.

Par ailleurs, en application de l'article L 125-5 du Code de l'Environnement, l'information sur l'état des risques et des indemnisations après sinistres est une double obligation à la charge des vendeurs ou des bailleurs lors des transactions immobilières pour les biens situés dans un périmètre de Plan de Prévention des Risques Littoraux (prescrit ou approuvé) ou ayant fait l'objet d'une reconnaissance de catastrophe naturelle « submersion marine ».

Il convient de noter que la responsabilité des différents acteurs évoqués aux chapitres I-1-8-1, I-1-8-2 et I-1-8-3 s'exerce dans les trois grands domaines du droit que sont la responsabilité administrative, la responsabilité civile et la responsabilité pénale.

I-1-9) L'outil juridique Plan de Prévention des Risques Littoraux (PPRL)

Les plans de Prévention des Risques Naturels Prévisibles (P.P.R.N.P.) ont été créés par la loi du 2 février 1995 (dite « Loi Barnier »).

Ils constituent l'outil privilégié de la politique de prévention et de contrôle des risques naturels majeurs menée par l'État. Ils sont établis en application des articles L 562-1 à L 562-9 du code de l'environnement (partie législative) et des articles R 562-1 à 562-10 du même code (partie réglementaire).

Au terme de sa procédure d'élaboration (cf chapitre I-1-9-2), l'outil P.P.R.N.P constitue une **servitude d'utilité publique**² et doit à ce titre être annexé aux plans locaux d'urbanisme (P.L.U.) des communes concernées.

Suite à la tempête Xynthia et aux crues soudaines survenues quatre mois plus tard dans le Var, l'État

²Les servitudes d'utilité publiques (SUP) constituent des limitations administratives au droit de la propriété, instituées au bénéfice de personnes publiques (État, collectivités locales, établissements publics...). Elles imposent soit des restrictions à l'usage du sol, soit des obligations de travaux aux propriétaires.

a décidé de relancer et d'accélérer l'élaboration des PPR littoraux.

I-1-9-1) Objectifs du PPRL

Le Plan de Prévention des Risques Littoraux de la Baie de Bourgneuf Nord appréhende les risques de submersion marine et d'érosion côtière et a pour objectifs de:

- maîtriser l'urbanisation future, c'est-à-dire interdire les implantations humaines nouvelles dans les zones les plus dangereuses et les limiter dans les autres zones inondables;
- préserver les capacités d'écoulement et d'expansion des submersions marines afin de ne pas aggraver les risques;
- réduire la vulnérabilité au risque de submersion marine des constructions et installations existantes et futures;
- prescrire des mesures de prévention et de sauvegarde.

I-1-9-2) Procédure d'élaboration du PPRL

La mise à l'étude officielle du PPRL est formalisée par un arrêté préfectoral de prescription. Pour le PPRL de la Baie de Bourgneuf Nord, cet arrêté est intervenu le 14 février 2011.

Cet arrêté est joint en *Annexe I* à la présente note de présentation.

Le tableau synoptique à la fin de ce chapitre fait état des différentes phases (techniques, réglementaires et procédurales) constitutives de la procédure d'élaboration des PPRL et récapitule les grandes étapes de la réalisation du PPRL de la Baie de Bourgneuf Nord.

I-1-9-3) Contenu du PPRL

Le dossier de PPRL comprend:

- la présente note de présentation qui fait notamment état :
 - d'éléments de contexte (nationaux et locaux) en matière de prévention des risques de submersion marine et d'érosion côtière,
 - des conditions de détermination des aléas de référence pour chacune des deux typologies d'aléas sur lesquelles le PPRL est fondé,
 - des différents niveaux d'aléas de submersion marine retenus à moyen et long terme (2100),
 - d'un volet relatif aux enjeux susceptibles d'être impactés par ces aléas,
 - d'éléments de justification à la fois quant à la mise en œuvre du PPRL et quant au dispositif réglementaire retenu.
- une cartographie de zonage réglementaire faisant apparaître les différentes zones réglementaires identifiées;
- un règlement précisant les dispositions applicables pour chaque zone réglementaire.

I-1-9-4) Portée du PPRL

a) *Conséquences du PPRL en matière d'urbanisme*

Comme précisé précédemment, le PPRL approuvé constitue une servitude d'utilité publique et doit être annexé à ce titre, conformément à l'article L 126-1 du Code de l'Urbanisme, aux Plans Locaux d'Urbanisme (PLU) des communes concernées.

Cette annexion est essentielle car l'article L 126-1 précité stipule en substance que la non exécution de cette formalité est de nature à rendre inopérant le PPR vis-à-vis des demandes d'autorisation d'occupation du sol après l'expiration d'un délai d'un an à compter de son approbation.

b) Conséquences du PPR sur les indemnisations au titre des catastrophes naturelles

La loi du 13 juillet 1982 modifiée, relative à l'indemnisation des victimes de catastrophes naturelles, a fixé pour objectif d'indemniser les victimes en se fondant sur le principe de la solidarité nationale.

L'article L 125-2 du Code des Assurances impose aux assureurs, pour tout contrat d'assurance dommages aux biens ou aux véhicules, d'étendre leur garantie aux effets de catastrophes naturelles, que ledit contrat concerne un secteur couvert par un PPR ou non et quel que soit le degré d'exposition aux risques. Lorsqu'un PPR approuvé existe, l'obligation précitée d'extension de garantie aux effets de catastrophes naturelles ne s'impose cependant pas aux assureurs (cf article L 125-6 du Code des Assurances):

- dans les terrains classés inconstructibles par un PPR approuvé, à l'exception toutefois des « biens et des activités existant antérieurement à la publication de ce plan »;
- à l'égard des biens immobiliers construits et des activités exercées en violation des règles édictées par le PPR.

Toujours en vertu de l'article L 125-6 du Code des Assurances, s'agissant des constructions et ouvrages existants à la date d'approbation du PPR dont la mise en conformité avec des mesures rendues obligatoires par ce document n'a pas été effectuée par le propriétaire ou l'exploitant dans un délai de cinq ans à compter de l'approbation du PPR, les assureurs peuvent exceptionnellement déroger aux dispositions qui leur incombent en matière d'indemnisation.

I-2) Le contexte local de la prévention des risques de submersion marine

I-2-1) Le dispositif de réglementation des zones de submersion marine adopté postérieurement à la tempête Xynthia

I-2-1-1) Les zones de vigilance définies par la note préfectorale du 3 août 2010 :

Dans le prolongement immédiat de la tempête Xynthia du 28 février 2010, une note interministérielle du 7 avril 2010 a demandé à l'ensemble des préfets du littoral d'une part d'intensifier et d'accélérer la mise en œuvre de Plans de Prévention des Risques Littoraux et, d'autre part, dans l'attente des prescriptions ou approbations de ces derniers documents, d'appliquer les dispositions de l'article R111-2 du Code de l'Urbanisme au sein des zones soumises à un risque de submersion marine.

Cette instruction a été déclinée en Loire-Atlantique par une note préfectorale adressée le 3 août 2010 à l'ensemble des maires des communes littorales (jointe en **annexe II** à la présente note).

Les notes interministérielle et préfectorale précitées s'inscrivaient dans la logique des dispositions de l'article R111-2 du Code de l'Urbanisme – qui confèrent à l'autorité compétente un pouvoir d'appréciation à l'égard de la sécurité publique soit pour refuser un permis de construire, soit pour l'accorder sous réserve du respect de certaines prescriptions – en prévoyant de moduler l'application de ce texte en fonction de l'intensité du risque de submersion marine.

Ainsi, dans les zones estimées comme soumises à un risque fort, qui sont :

- Les zones pouvant être submergées par au moins un mètre d'eau au regard de la cote atteinte par Xynthia en Loire-Atlantique : 4,20 mètres NGF/IGN69, déterminées selon une approche strictement topographique ;

- Les zones situées derrière un ouvrage de protection contre les submersions sur une largeur de 100 mètres.

Ces notes demandaient de s'opposer de manière immédiate à toute demande d'autorisation d'urbanisme.

Dans les zones potentiellement soumises à un risque de submersion marine présentant une acuité plus faible, l'application de ces mêmes notes conduit à admettre les autorisations d'urbanisme sous réserve de création d'un espace refuge ou d'un premier étage habitable.

Les zones de vigilance ainsi retenues – qui concernaient celles présentant une altimétrie comprise entre 0 et 5 mètres IGN69 – ont été cartographiées et annexées à la note préfectorale du 3 août 2010.

I-2-1-2). Le dispositif transitoire de réglementation des zones exposées au risque de submersion marine applicable à compter de la notification des cartes des aléas littoraux

Dans le cadre de l'élaboration du présent PPRL, la Direction Départementale des Territoires et de la Mer a lancé la cartographie des aléas littoraux.

Ce projet de cartographie a fait l'objet de nombreux échanges avec les communes concernées et, corrélativement, de certaines adaptations visant à intégrer les éléments de connaissance apportés par les acteurs locaux.

Le projet initial ainsi amendé a été validé in fine au cours de la réunion du comité de pilotage ad hoc qui s'est tenue le 27 novembre 2014 puis notifié par Monsieur le Préfet à l'ensemble des collectivités concernées par courrier en date du 22 décembre 2014 (joint en **annexe III** à la présente note).

Ce courrier de notification a notamment précisé que cette cartographie se substituait à celle des zones de vigilance pour l'application des dispositions de l'article R111-2 du Code de l'Urbanisme aux projets déposés dans le périmètre qu'elle couvre et ce, dans l'attente de l'approbation du PPRL.

Ce courrier a également précisé la doctrine à appliquer pour l'application de ce dernier article. Les principaux éléments de cette doctrine sont les suivants :

- Nécessité de refuser l'autorisation d'urbanisme pour tout projet pouvant mettre en danger des personnes, localisé dans une zone à risque fort pour l'évènement de référence (Xynthia + 20 cm). Ce cas de figure regroupe les projets envisagés dans la bande de précaution, dans les zones de chocs mécaniques liés à la houle ou dans les zones de submersion d'aléa fort et très fort (les caractéristiques de ces différents aléas sont précisées au chapitre III de la présente note).

- Les autorisations d'urbanisme pour les projets situés dans les zones d'aléas modéré et faible peuvent être admises sous réserve de prescriptions dont notamment la surélévation du plancher du premier niveau fonctionnel au-dessus de la cote du niveau marin Xynthia + 20 centimètres.

- S'agissant des projets situés hors d'eau pour l'évènement de référence mais en zone d'aléa pour l'évènement à échéance 2100 (Xynthia + 60 centimètres), le courrier préfectoral du 22

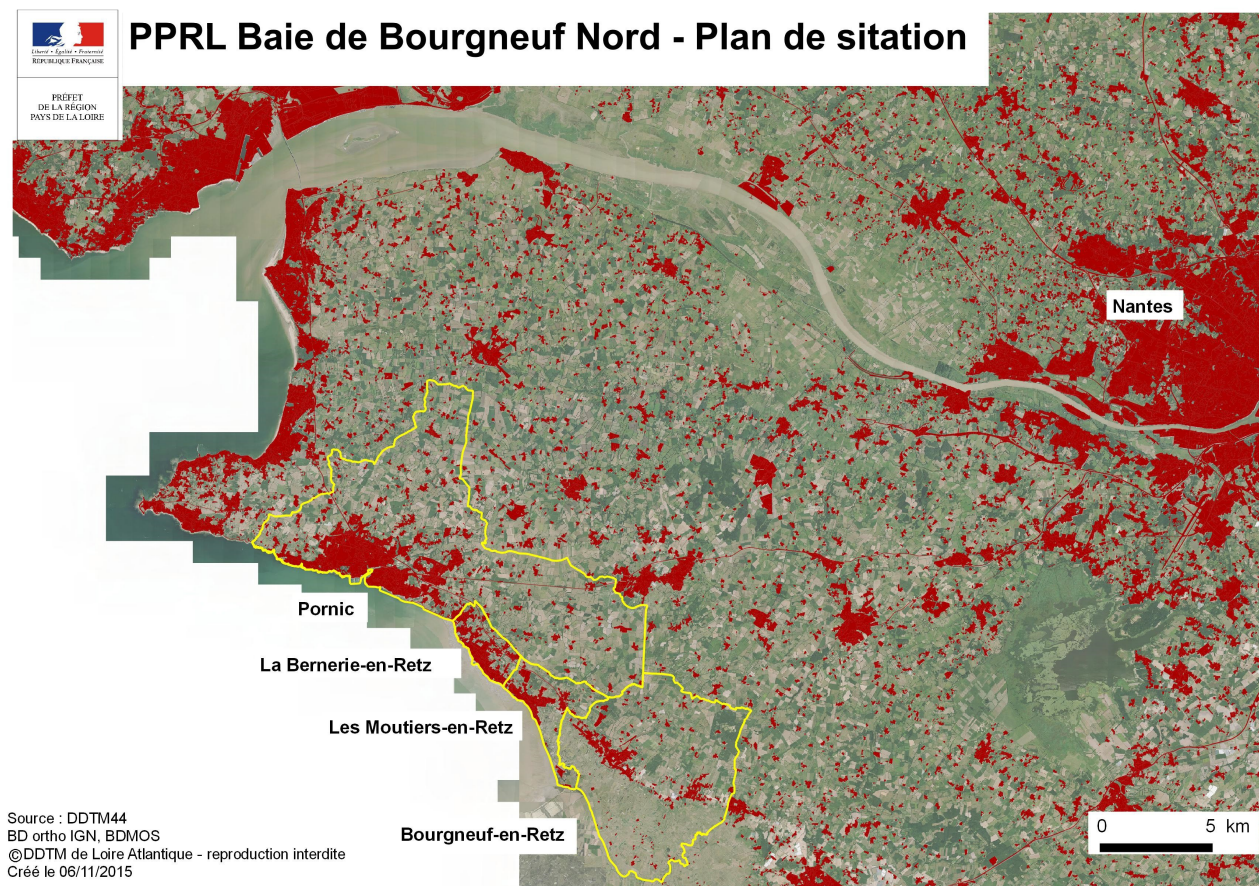
décembre 2014 recommande aux Maires d'attirer l'attention des pétitionnaires sur la situation du projet exposé à ce risque.

Enfin, le courrier susmentionné précise que les projets autorisés en zone submersible pour l'évènement de référence au titre de la doctrine synthétisée ci-dessus et exposés à l'évènement à échéance 2100 peuvent être assortis de recommandations proportionnées au niveau marin de l'évènement à échéance 2100 qui seront rendues obligatoires après l'approbation du PPRL.

Ces dispositions ne concernent pas le risque d'érosion, ce risque se produisant de manière progressive dans le temps et ne mettant pas en cause la sécurité des personnes de façon immédiate (sauf exception liée à des effondrements prévisibles à court terme pouvant dans ce cas justifier le recours à l'article R111-2 du Code de l'Urbanisme).

I-2-2) Le territoire concerné

Le territoire sur lequel est mis en œuvre le PPRL de la Baie de Bourgneuf Nord concerne les quatre communes suivantes : Pornic, la Bernerie en Retz, les Moutiers en Retz et Bourgneuf en Retz (cf carte ci-dessous)



I-2-3) Mode d'élaboration du PPRL de la Baie de Bourgneuf Nord

L'élaboration du PPRL de la Baie de Bourgneuf Nord a été confiée par le préfet de la Loire Atlantique à la DDTM (Direction Départementale des Territoires et de la Mer) de Loire Atlantique, qui en est le service instructeur.

L'élaboration de ce PPRL s'est structurée selon deux formes d'instance :

- Un comité de pilotage, présidé par le sous-préfet de Saint-Nazaire ou son représentant et associant les services de l'État (préfecture et DDTM), les maires des quatre communes concernées et les présidents d'EPCI, qui constitue l'instance de débat et de décision du PPRL.
- Des échanges bilatéraux entre les collectivités territoriales et la DDTM, qui ont permis d'examiner précisément le projet de plan afin de prendre en compte les enjeux locaux, et ce à plusieurs reprises, à chaque stade de l'étude (cartographie des aléas et élaboration du règlement).

Ce projet a par ailleurs fait l'objet d'une concertation avec les acteurs locaux (associations, professionnels) et la population. Le contenu détaillé du dispositif de concertation mis en œuvre est consultable dans le bilan de la concertation qui sera joint au dossier mis à l'enquête publique.

En tant que service instructeur, la DDTM a piloté l'ensemble de la procédure du PPRL de la Baie de Bourgneuf Nord.

Le tableau ci-après récapitule les principales étapes de la procédure d'élaboration de ce PPRL.

PROCEDURE D'ELABORATION DES PPRL	PPRL de LA BAIE DE BOURGNEUF NORD
→ Prescription par arrêté préfectoral	Prescrit le 14 février 2011.
→ Études techniques: -Etudes techniques des aléas littoraux - Analyse des enjeux:	Les bureaux d'études ALP'GEORISQUES et IMDC ont réalisé les études de submersion marine et celles d'érosion des côtes basses meubles et migrations dunaires. Le Bureau de Recherches Géologiques et Minières a réalisé les études d'érosion des falaises littorales. Les études évoquées ci-dessus sont développées au chapitre III. Étude des enjeux réalisée en régie par la DDTM (cf chapitre IV)
→ Association des collectivités locales	Dans le cadre: - de 3 réunions du comité de pilotage (2012 à 2014); - des réunions bilatérales organisées avec chacune des communes et EPCI concernés par le PPRL tout au long de la procédure (3 réunions par collectivités pour l'étude des aléas, 2 réunions par collectivités pour l'élaboration du règlement).
→ Concertation avec le public	- Publication sur le portail internet des services de l'Etat des informations relatives au projet de PPRL : http://www.loire-atlantique.gouv.fr/Politiques-publiques/Risques-naturels-et-technologiques/Prevention-des-risques-naturels/Plans-Prevention-Risques-Naturels-Previsibles/Les-Plans-de-Prevention-des-Risques-Littoraux-en-Loire-Atlantique - 2 réunions publiques organisées au mois de février 2015. - 2 réunions publiques organisées en octobre 2015 - Rencontres avec les associations et les acteurs du territoires (cf bilan de la concertation) – Mars à septembre 2015. - Boîte mail dédiée pour permettre au public de poser des questions par mail au service instructeur du PPRL.
→ Consultations réglementaires - Obligatoires: Conseils Municipaux et EPCI compétents - Le cas échéant: Région, Conseil Départemental, Chambre d'Agriculture, Centre National de la Propriété Forestière - Enquête Publique	Octobre 2015 Lancement prévu en février 2016
- Projet de PPRL éventuellement modifié → Approbation par arrêté préfectoral	
→ Annexion du PPRL approuvé aux PLU par arrêtés de mise à jour de ces derniers	3 mois maximum après approbation

II) La justification de la mise en œuvre d'un PPRL sur le territoire de la Baie de Bourgneuf Nord :

II-1) Des submersions marines récurrentes depuis plusieurs siècles

Les événements historiques témoignent des phénomènes en présence, de leur caractère récurrent ainsi que de leurs conséquences. Les archives relatent ainsi de nombreuses tempêtes et submersions depuis le VI^{ème} siècle, dont certaines figurent dans le tableau suivant (extrait de la phase I de l'étude d'aléa du PPRL).

1382	Les Moutiers en Retz	Tempête
1407	Port du Collet	Vimer-Vaisseau Quimper Corentin coulé ; 2 morts
1476	Marais de Bourgneuf	Inondation des marais salants
1548	Les Moutiers en Retz	Tempête et inondation des cultures
1556-1563-1571-1572-1575-1589-1593	Baie de Bourgneuf	Vimer et inondations des cultures
3 décembre 1598	Marais	Vimer - Désertion de l'île de Bouin par les habitants - Inondation de la basse rue de Bourgneuf en Retz.
1705	Bouin et Bourgneuf en Retz	Vimer et lame de fond avec inondations
1712-1716-1724-1735	Marais Breton	Tempêtes avec inondations.
14 et 15 mars 1791	Baie de Bourgneuf	« Typhon » – inondations sur plusieurs centaines d'hectares (1m de hauteur à certains endroits).
1751	Baie de Bourgneuf	« Typhon » avec submersion impactant particulièrement Bouin et Les Moutiers en Retz.
1 ^{er} novembre 1755	Baie de Bourgneuf	Submersion par une vague de 3m de haut provoquée par un tremblement de terre à Lisbonne.
1791 - 1798	Baie de Bourgneuf	Submersion par un « raz de marée ».
1802	Marais de Bourgneuf	Submersions touchant particulièrement les Moutiers en Retz.
24 au 26 février 1820	Baie de Bourgneuf	Fortes marées avec brèches. Submersion de la Crosnière et de Bouin.
24 au 26 février 1838	Les Moutiers en Retz	Fortes marées avec brèches – inondation du marais – disparition de 25 habitations
24 et 25 avril 1853	Marais de Bourgneuf et Moutiers en Retz	Fortes marées et brèches – Route de Bourgneuf en Retz à Bouin coupée.
23 et 24 novembre 1854	Baie de Bourgneuf	Tempête avec submersions d'habitations.
15 octobre 1856	Bourgneuf en Retz	Grande marées et brèches – inondation du marais et coupure de la route de Bourgneuf en Retz à Bouin.

25 octobre 1859	Des Moutiers en Retz à Bouin	Tempête et brèches.
7 et 8 mars 1864	Les Moutiers en Retz	Submersion avec arasement des dunes – évacuation des habitations et inondation des marais.
1866-1867-1868-Janvier 1869-27 septembre 1871-11 novembre 1875-12 au 14 mars 1876	Les Moutiers en Retz et Bouin	Grandes marées et brèches.
1 ^{er} janvier 1877	Baie de Bourgneuf	« Raz de marée » avec surverse.
28 janvier 1881	Les Moutiers en Retz	Submersion de la ferme du Collet par l'ouverture de brèches dans l'écluse alors en travaux.
29 septembre 1882	Baie de Bourgneuf Nord	Grande marée et tempête – affaissement des ouvrages de protection du Collet.
Mars 1888-Janvier 1890-1893-1894-1896	Baie de Bourgneuf Nord	Tempêtes et brèches – inondation sur 390 ha en 1894.
1917	Les Moutiers en Retz	Submersion par arasement des dunes.
11 novembre 1940	Les Moutiers en Retz, Bouin et Beauvoir sur Mer	Vimer – « raz de marée » (surcote de 1m, dépression atmosphérique brutale, coefficient de marée de 85) – ruptures de digues et destruction partielle. 2000 ha inondés.
27/10/1961, 01/1962, 15/10/1962, 18/01/1963	Bouin et Beauvoir sur Mer	Tempête avec brèches.
6 février 1990	Les Moutiers en Retz	Submersion due à une tempête, « tornade » extrêmement violente.
25 décembre 1999	Baie de Bourgneuf	Inondations par submersion marines – vents de 150 km/h, surcote de 1,35 à 1,40 m.
Communes du littoral de la Loire-Atlantique, « Tempête Xynthia »	2010	Le niveau atteint 4,20 m NGF à Saint-Nazaire. Dégâts généralisés sur l'ensemble du littoral, nombreuses brèches, submersions importantes. Inondation dans les villes de Pornic et des Moutiers en Retz.

II-2) La tempête Xynthia : un événement exceptionnel et des dommages très conséquents sur l'aire d'étude.

Le niveau marin observé durant cette tempête a atteint près de 4,70 mètres NGF dans le Sud de la Vendée et près de 4,20 mètres NGF au droit des côtes de la Loire-Atlantique.

Ces niveaux, générés par la concomitance quasi parfaite de vents forts (120 à 160 km/h), d'une dépression importante (969 hectopascals) et d'une marée haute de coefficient 102, correspondent

aux plus forts niveaux enregistrés depuis la mise en place des différents marégraphes (au cours du XXI^{ème} siècle).

Pour autant, si l'analyse historique menée dans le cadre du retour d'expérience de cet événement confirme que celui-ci est majeur et rare, son caractère exceptionnel – en termes de submersion – semble devoir être relativisé au regard de tempêtes assez comparables s'étant produites précédemment : tempêtes d'octobre 1882, de janvier 1924, de mars 1928 et de mars 1937 (à noter toutefois l'absence de mesures marégraphiques précises permettant de confirmer les niveaux marins alors atteints).

En revanche, le bilan humain de la tempête Xynthia est très lourd : 47 victimes dont 2 en Loire-Atlantique (commune des Moutiers en Retz).

En Loire-Atlantique, les communes des Moutiers-en-Retz et de la Baule-Escoublac, ont connu le plus grand nombre d'enjeux urbains sinistrés (plus de 200 bâtiments inondés sur chacune de ces deux communes).

Concernant les surfaces submergées lors de Xynthia, elles ont été estimées en Loire-Atlantique à 13000 hectares.

L'ensemble de ces éléments confirment la vulnérabilité du territoire au risque de submersion marine.

II-3) Des éléments postérieurs à la prescription du PPRL confirmant la nécessité de le mettre en œuvre

Les éléments développés aux chapitres II.1 à II.2 ci-dessus constituent les arguments majeurs qui ont présidé à la décision de l'Etat de prescrire un PPRL sur ce territoire.

Deux autres éléments, postérieurs à la date de prescription du PPRL, confortent cette décision ; ils sont développés ci-après.

II-3-1) La circulaire du Ministère de l'Ecologie, du Développement Durable, des Transports et du Logement du 2 août 2011 relative à la mise en œuvre des Plans de Prévention des Risques Naturels Littoraux

Cette circulaire précise les 303 communes identifiées comme devant faire l'objet prioritairement d'un PPRL sur l'ensemble du littoral métropolitain, en raison du risque pour les vies humaines constaté actuellement ou qui pourrait s'y accroître significativement du fait d'une urbanisation non maîtrisée.

Il convient de noter que ces 303 communes comprennent notamment les quatre faisant l'objet du présent PPRL.

II-3-2) Un territoire dont une partie est intégrée au sein d'un secteur qualifié de « Territoire à Risque Important »

Dans le cadre de la transposition en droit français de la directive inondation, il a été acté, par arrêté du Préfet de la Région Centre en date du 26 novembre 2012, que le secteur de Noirmoutier-Saint-Jean-de-Mont – qui englobe notamment les communes de Bourgneuf en Retz et des Moutiers en

Retz – constitue un territoire à risque important (TRI) de submersion marine.

Un TRI se définit comme un secteur où se concentrent fortement des enjeux exposés aux inondations, qu'elles soient issues de submersions marines ou de toute autre origine.

Un TRI est identifié à partir de critères nationaux basés sur la population et l'emploi présents à l'intérieur des zones potentiellement inondables retenues dans l'évaluation préliminaire des risques d'inondation et des priorités que se sont fixées les instances de bassin.

Afin d'alimenter la réflexion dans chaque TRI, le législateur a prévu que les services de l'État élaborent une base de connaissance commune des enjeux en présence en réalisant une cartographie des risques, suivant les trois scénarii décrits dans le référentiel européen :

- événement fréquent (occurrence 10 à 30 ans)
- événement moyen (occurrence 100 à 300 ans)

La cartographie de l'événement moyen correspond pour les communes du TRI de Noirmoutier-Saint-Jean-de-Monts aux cartes de l'aléa submersion marine de l'événement de référence (Xynthia + 20cm) et de l'événement à échéance 2100 (Xynthia + 60cm) du présent PPRL.

- événement extrême (occurrence d'au moins 1000 ans).

Ces cartes ont notamment vocation à alimenter les réflexions suivantes :

- événement fréquent : il s'agit de l'événement prioritaire pour la réduction de la vulnérabilité, notamment car ce type d'événement est celui qui cause les dommages les plus probables pour les territoires. Sur les secteurs concernés, les Stratégies Locales de Gestion des Risques d'Inondation (SLGRI) auront à prévoir la mise en place de plans prioritaires de réduction de la vulnérabilité qui devront par ailleurs alimenter les plans, programmes et documents d'urbanisme notamment.
- événement moyen : il s'agit de l'événement de référence pour l'établissement des plans de prévention des risques. A ce titre, ce scénario est adapté aux questions d'aménagement du territoire. Il est à noter que l'ensemble de ces cartes sera annexé au Plan de Gestion des Risques d'Inondation (PGRI) Loire-Bretagne dont les dispositions seront opposables à l'administration et à ses décisions.
- Événement extrême : la prise en compte de cet événement d'occurrence très faible vise la limitation des dommages irréversibles et la préparation à la gestion de crise, ceci afin, le cas échéant, de réduire le délai de retour à la normale.

Le PGRI définira en particulier des principes de prévention des risques d'inondation qui devront être intégrés aux documents d'urbanisme (SCOT, PLU).

Le présent PPRL est élaboré conformément à ces principes et permettra donc d'atteindre les objectifs fixés.

III) La détermination des aléas pris en compte par le PPRL

Le présent PPRL vise à traduire les conséquences possibles des risques littoraux – submersion marine et érosion côtière – dans l'aménagement du territoire.

La première étape du PPRL consiste donc à étudier et cartographier les zones exposées à ces deux phénomènes.

En Loire Atlantique, les études techniques correspondantes ont été confiées à deux bureaux d'études spécialisés, Alp'Géorisques et IMDC, et pilotées par la DDTM 44.

Le présent chapitre vise à exposer de manière synthétique la méthode suivie et les paramètres utilisés.

III-1) La submersion marine

III-1-1) Définition de la tempête de référence

La submersion marine est l'entrée d'eau en provenance de la mer dans les terres, soit par surverse directe du littoral soit du fait de la rupture des systèmes de protection côtiers protégeant des zones basses.

Ce phénomène est provoqué par la concomitance de plusieurs facteurs dont le cumul conduit à un niveau marin exceptionnellement élevé :

- Une marée de coefficient important,
- Une dépression générant des pressions atmosphériques faibles (et donc une élévation du niveau marin : la surcote),
- La houle,

Afin de cartographier l'aléa de submersion marine, la première étape consiste par conséquent à définir l'événement de référence qu'il convient de prendre en compte.



Source : SHOM.

Comme le rappelle la circulaire de référence pour l'élaboration des PPRL - circulaire du 27 juillet 2011 du ministère en charge de l'Environnement déjà citée précédemment - la tempête prise comme référence doit avoir a minima une période de retour de cent ans (c'est à dire une possibilité sur cent de se produire chaque année).

Cette période de retour est choisie au regard de l'évolution observée des villes (qui se renouvellent en moyenne de un pour cent chaque année sur le territoire national) : cette échelle de temps est ainsi jugée cohérente pour l'aménagement du territoire.

Lorsqu'un événement historique plus important est connu, c'est cet événement qui est choisi comme événement de référence.

En Loire-Atlantique, l'étude statistique menée dans le cadre des PPRL a permis de démontrer que la tempête Xynthia était plus que centennale : cette tempête a donc été retenue comme événement de référence des PPRL.

III-1-2) Les niveaux marins de référence et la prise en compte du réchauffement climatique

Le choix de la tempête de référence permet de définir les niveaux marins à la côte au pic de la tempête.

Ces niveaux correspondent à la somme des niveaux marins liés à l'effet de la marée haute (coefficient de 102 pour la tempête Xynthia) intégrant les effets locaux dans les ports, de la surcote atmosphérique (1 mètre 04 lors de Xynthia à Saint-Nazaire) auxquels sont ajoutés les effets du vent et de la houle.

Ces niveaux varient selon les secteurs du littoral :

- du fait des variations locales liées à la configuration de la côte qui influent sur le marnage dû à la marée ;
- du fait de la prise en compte de phénomènes locaux pouvant aggraver la submersion (basculement de plan d'eau, etc...).

Les cartes de submersion marine intègrent l'effet prévisible du réchauffement climatique sur le niveau marin conformément à la méthodologie définie par le ministère en charge de l'environnement qui s'appuie sur les conclusions de l'ONERC³.

Ces hypothèses traduisent la connaissance scientifique du moment et peuvent par conséquent être amenées à évoluer dans les années à venir.

Deux niveaux de submersion intégrant les effets progressifs du réchauffement climatique doivent par conséquent être étudiés :

- La submersion pour la tempête Xynthia avec un niveau marin augmenté de 20 cm, afin de prendre en compte dès à présent le changement climatique à court terme.
- La submersion pour la tempête Xynthia avec un niveau marin augmenté de 60 cm, afin de prendre en compte le changement climatique prévisible à échéance 2100.

Les niveaux marins obtenus pour chaque secteur du présent PPRL sont synthétisés dans le tableau ci-après :

Secteur	Niveau marin de référence (en m NGF / IGN 69) pour l'événement Xynthia +20 cm	Niveau marin de référence (en m NGF / IGN 69) pour l'événement Xynthia +60 cm
Falaises vives de Préfaillles	4,40	4,80
Port de Pornic	4,55	4,95
Falaises vives de Pornic	4,55	4,95
Plage de la Boutinardière	4,55	4,95

3 Observatoire National sur les Effets du Réchauffement Climatique

Falaises vives de Crève-Coeur et de la Patorie	4,40	4,80
Plages de la Bernerie-en-Retz et des Moutiers-en-Retz	4,40	4,80
Port du Collet	4,40	4,80

III-1-3) La prise en compte des ouvrages de protection

Face aux agressions subies lors de la tempête, les ouvrages côtiers peuvent subir des dommages et des brèches peuvent se former, ce qui génère des entrées d'eau importantes dans les terres.

Pour cette raison, l'évaluation du risque de submersion intègre des hypothèses de défaillance d'ouvrage conformément aux règles techniques nationales définies par la circulaire du 27 juillet 2011 précitée, aucun ouvrage ne pouvant être considéré comme infaillible.

Pour chaque tronçon homogène d'ouvrage, une brèche de 100 mètres de long a été simulée une heure avant la pleine mer à l'endroit le plus fragile.

Si une surverse de plus de 20 centimètres se produit en dehors des tronçons les plus fragiles identifiés précédemment, une brèche est simulée sur l'ensemble du tronçon concerné (l'expérience montre en effet que les ouvrages ne résistent pas en général à des surverses de cette importance).

Les brèches simulées sont de forme rectangulaire et simulent un effacement de la protection jusqu'au pied de l'ouvrage.



Brèche de digue dans les marais salants de Guérande lors de la tempête Xynthia.

Les brèches prises en compte sont représentées sur les cartes des aléas (voir paragraphe suivant).

III-1-4) La modélisation de la submersion marine et la qualification des aléas

La modélisation numérique :

Une fois les niveaux marins au pic de la tempête connus et les points de fragilité des ouvrages côtiers définis, un calcul numérique a permis de modéliser les écoulements liés aux entrées d'eau marines pouvant pénétrer dans les terres.

Cette modélisation permet ainsi de reconstituer de manière dynamique les effets de la tempête (houle, élévation du niveau marin, entrées d'eau à l'intérieur des terres par surverse, etc...). Le calcul est réalisé sur trois cycles de marée, en calant le pic de la tempête sur la marée haute afin de ne pas minorer le risque de submersion.

Basée sur un relevé de terrain de précision (le litto 3D) qui permet de connaître l'altimétrie du terrain

avec une précision de l'ordre de 10 à 20 cm, la modélisation permet de calculer la hauteur et la vitesse d'écoulement de l'eau en chaque point du territoire durant la submersion.

Le modèle numérique a été testé en prenant en compte les paramètres de la tempête Xynthia afin de vérifier que les zones définies comme submersibles correspondaient bien aux observations faites après la tempête.

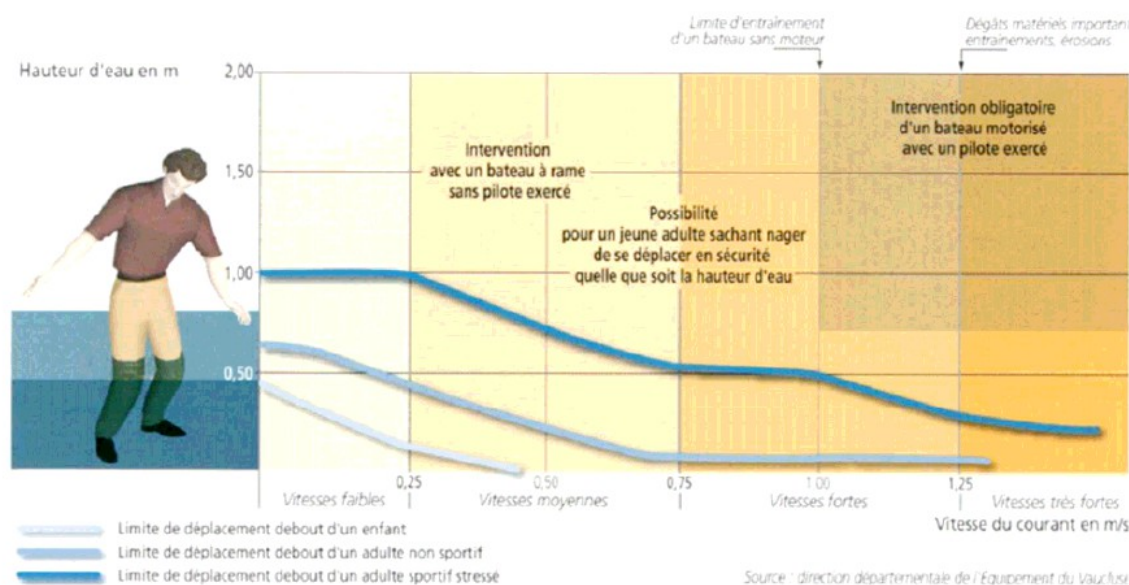
Ce test a permis de vérifier la validité du modèle.

La qualification des aléas :

La connaissance du niveau de risque pour les personnes et les biens est nécessaire afin d'en retranscrire les conséquences potentielles dans l'aménagement du territoire au travers du règlement du PPRL.

Le retour d'expérience des inondations catastrophiques survenues par le passé (et notamment la tempête Xynthia et les inondations survenues dans le Gard en 2010) ont permis d'identifier les seuils de vitesse et de hauteur d'eau pouvant porter atteinte aux personnes et aux biens en cas de submersion.

Une hauteur de submersion d'un mètre et une vitesse d'écoulement de 0,5 mètre par seconde constituent ainsi des seuils au delà desquels des submersions peuvent constituer un danger pour la vie humaine en raison d'une part de la difficulté à se mouvoir dans ces conditions pour certaines personnes (cf. figure ci-après) et, d'autre part, de l'inaccessibilité des secteurs considérés par les véhicules des services de secours.



Le guide méthodologique relatif à l'élaboration des PPRL⁴ définit par conséquent le niveau d'aléa selon le croisement des hauteurs et des vitesses d'écoulement durant la submersion, via le tableau ci-après :

4 Téléchargeable ici : <http://www.developpement-durable.gouv.fr/Guide-methodologique-Plan-de.html>

Vitesse / hauteur d'eau	Moins de 0,5 m	Entre 0,5 m et 1 m	Plus de 1 m
Moins de 0,2 m/s	aléa faible	aléa modéré	aléa fort
Entre 0,2 m/s et 0,5 m/s	aléa modéré	aléa modéré	aléa fort
Plus de 0,5 m/s	aléa fort	aléa fort	aléa très fort

Le risque pour les vies humaines est présent à partir de l'aléa de niveau fort.

Les résultats du calcul numérique évoqués précédemment (hauteurs et vitesses) atteints au pic de la submersion ont donc été croisés avec ce tableau afin de définir le niveau de risque dans les zones submersibles.

Le rendu définitif de la modélisation numérique de la submersion marine prend donc la forme de cartes permettant de connaître l'emprise de la zone submergée, ainsi que le niveau d'aléa pouvant être atteint par secteur.



Extrait de la carte de submersion marine sur la commune des Moutiers en Retz (Xynthia + 20 cm).

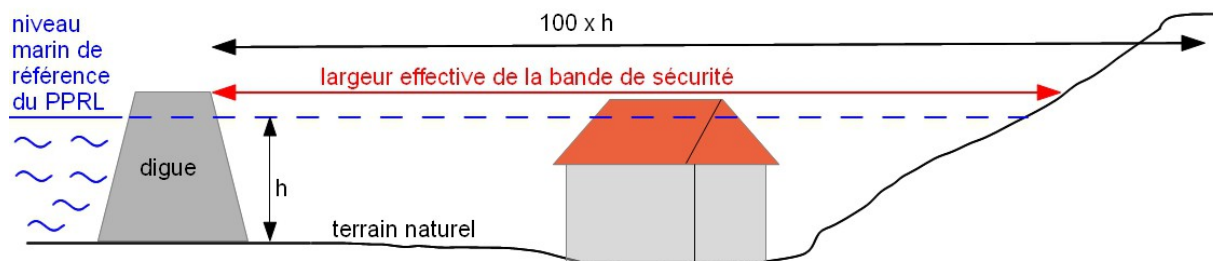
Les cartes de submersion identifient également deux zones de risques spécifiques :

- les zones exposées aux chocs mécaniques des vagues (cas notamment des plages), qui peuvent causer des dégâts importants sur les bâtiments ;
- les bandes de précaution, qui correspondent aux zones qui seraient soumises à un risque particulier en cas de rupture d'ouvrage de protection (du fait notamment des vitesses d'écoulement et de la montée très rapide des eaux dans les zones basses protégées).

Les bandes de précaution sont définies par l'application d'une distance forfaitaire : 100 fois la distance entre la hauteur d'eau maximale atteinte à l'amont de l'ouvrage et le terrain naturel

immédiatement derrière l'ouvrage, sauf si le terrain naturel atteint la cote NGF du niveau marin de référence du PPRL.

Le schéma ci-après explicite cette définition.



Définition de la bande de précaution à l'arrière d'un ouvrage de protection.

III-2) L'érosion côtière

L'érosion est un phénomène irréversible dont les effets sont aujourd'hui rendus perceptibles par la densification accrue des activités humaines sur le littoral depuis le XIX^{ème} siècle.

De la même façon qu'exposé précédemment pour la submersion marine, les cartes de l'aléa érosion du PPRL définissent l'érosion prévisible à échéance 100 ans.

III-2-1) L'érosion des côtes sableuses

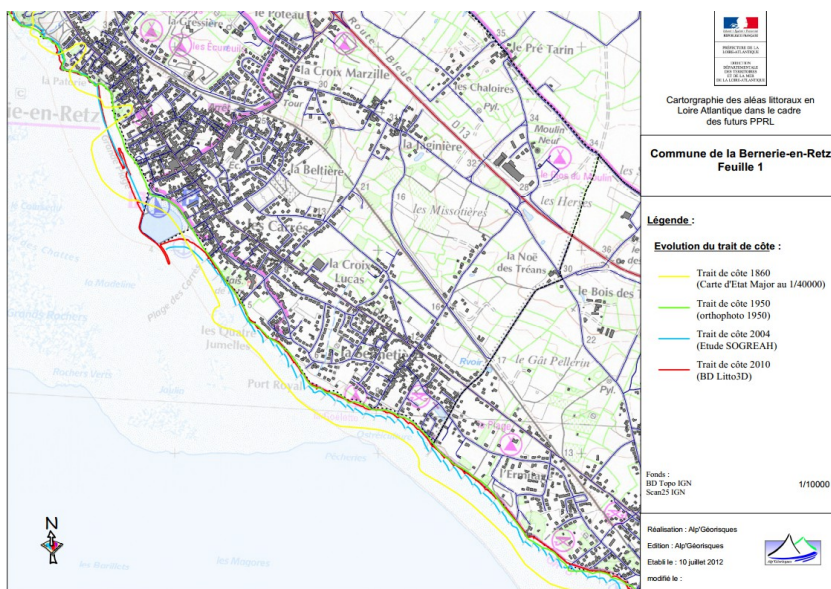
Le recul des côtes sableuses à 100 ans a été calculé en additionnant :

- le recul tendanciel déduit du taux moyen de recul observé (basé sur l'étude des cartes anciennes et des photos aériennes au cours du XX^{ème} siècle).

La carte ci-contre illustre le résultat de cette analyse historique sur la commune de la Bernerie en Retz.

- le recul ponctuel pouvant être causé par une tempête, calculé par modélisation.

La somme des effets de ces deux phénomènes conduit à déterminer une bande de terrain susceptible de disparaître à l'horizon d'un siècle du fait de l'érosion.



L'effet des ouvrages présents sur la côte sur l'érosion a été pris en compte, en estimant notamment l'effet d'atténuation qu'ils pouvaient avoir sur l'érosion (cas de La Bernerie en Retz et des Moutiers en Retz).

Dans ce dernier cas, une bande d'érosion forfaitaire de 20 mètres à l'arrière des ouvrages a été retenue conformément au guide de référence relatif aux PPRL cité précédemment.

III-2-2) L'érosion des côtes rocheuses

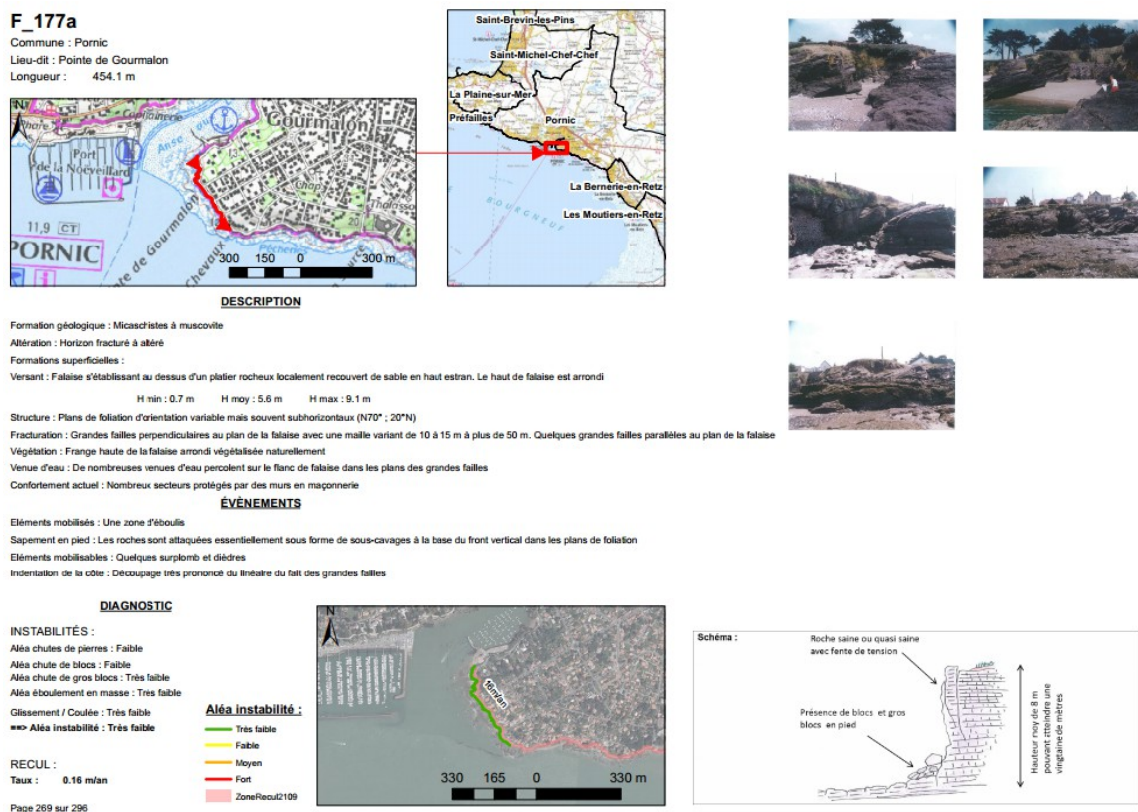
La définition du recul des côtes rocheuses a nécessité une méthode différente.

En effet, la définition du recul du trait de côte à partir de la comparaison des photos aériennes conduisait à un recul inférieur à la marge d'erreur liée au calage des différentes photos et à la précision de la digitalisation.

Une approche naturaliste avec des investigations de terrain poussées a été privilégiée.

C'est donc le recul ponctuel, estimé grâce aux observations de terrain pour chaque secteur homogène de côte rocheuse qui a été estimé à dire d'expert en mètres par an.

Chaque secteur homogène de côte à falaise a ainsi fait l'objet d'une fiche descriptive (voir ci-après un exemple sur la commune de Pornic, pour lequel le recul estimé à 100 ans est de 16 mètres).



Une extrapolation est ensuite faite à 100 ans avec ce taux moyen annuel de recul afin de définir le recul attendu dans un siècle.

III-2-3) La cartographie de l'aléa érosion

Les taux de recul moyens observés sur le territoire du présent PPRL varient selon les secteurs.

A l'exception de certains secteurs, le littoral de Loire Atlantique n'est globalement que modérément concerné par les phénomènes d'érosion.

Sur les côtes sableuses, le recul tendanciel peut atteindre 15 mètres à échéance 100 ans sur certains secteurs, aux Moutiers en Retz notamment.

Le recul ponctuel estimé durant une tempête peut atteindre voire dépasser 30 mètres (secteurs de La Bernerie, des Moutiers en Retz), ordre de grandeur cohérent avec les observations faites en Vendée

suite à la tempête Xynthia durant laquelle des reculs d'environ 30 mètres ont été observés.

Sur les côtes rocheuses, le recul le plus important est observé sur certains secteurs des communes de Pornic et de La Bernerie en Retz où le recul estimé des falaises peut atteindre 20 mètres à échéance 100 ans.

Les cartes d'aléa érosion élaborées dans le cadre du présent PPRL définissent donc la bande côtière susceptible de disparaître sous l'effet des phénomènes d'érosion sur le siècle à venir.

Cette bande est matérialisée à partir du trait de côte actuel, défini selon différents indicateurs en fonction du secteur (sommet de falaise, limite de végétation, etc...).



Extrait de la carte d'aléa érosion sur la commune de la Bernerie en Retz.

Les cartes d'aléas submersion marine et érosion ont été examinées et validées en comité de pilotage du PPRL le 27 novembre 2014.

Elles sont consultables sur le portail internet des services de l'État en Loire Atlantique⁵.

Par ailleurs, une exploitation spécifique des cartes de submersion marine a été réalisée afin de connaître la hauteur d'eau atteinte par la submersion en chaque point du territoire.

En effet, au fur et à mesure que l'eau entre dans les terres, l'onde de submersion s'amortit et la hauteur d'eau diminue.

Il importe donc de connaître précisément la hauteur d'eau pouvant être atteinte pour les aléas Xynthia + 20 cm et Xynthia + 60 cm par secteur afin de ne pas majorer les mesures d'urbanisme et de réduction de la vulnérabilité fixées par le règlement (cf chapitres V et VI ci après).

Ces cartes indiquant les hauteurs d'eau sont annexées au règlement du PPRL.

⁵ <http://www.loire-atlantique.gouv.fr/Politiques-publiques/Risques-naturels-et-technologiques/Prevention-des-risques-naturels/Plans-Prevention-Risques-Naturels-Previsibles/Les-Plans-de-Prevention-des-Risques-Littoraux-en-Loire-Atlantique>

IV) Les enjeux

IV-1) L'objectif de l'analyse des enjeux

De la plus ou moins grande vulnérabilité du territoire aux aléas littoraux découle l'importance du risque et la nature de la réponse à apporter pour limiter les dommages dus à la submersion marine ou à l'érosion ou, plus globalement, pour limiter les conséquences négatives de ces dernières : victimes, dommages aux biens, conséquences économiques, impact environnemental, temps nécessaire pour reprendre possession des lieux...

***Enjeux :** ensemble des personnes et des biens susceptibles d'être affectés par un phénomène naturel. L'enjeu se caractérise par son importance (nombre, nature, etc.) et sa vulnérabilité.*

La connaissance des enjeux dans la zone d'étude du PPRL Baie de Bourgneuf nord est donc un préalable à l'établissement de la cartographie du zonage réglementaire du PPRL.

Cette notion d'enjeux s'apprécie aussi bien pour le présent que pour les projets futurs.

Ce diagnostic territorial est nécessaire pour assurer la transcription des objectifs de prévention des risques en dispositions réglementaires.

Il sert d'interface avec la carte des aléas pour délimiter le plan de zonage réglementaire, préciser le contenu du règlement, et prescrire des mesures de prévention, de protection et de sauvegarde ainsi que des mesures sur les biens et activités existants.

Ainsi, après avoir déterminé les aléas de référence, il est nécessaire de chercher à connaître ce qui se trouve dans les espaces exposés aux aléas littoraux (submersion marine et érosion côtière). Il s'agit là de caractériser les enjeux en présence et d'en mesurer la vulnérabilité pour évaluer le niveau de risque auquel est exposé chacun de ces espaces.

IV-2) La démarche

L'analyse et la cartographie des enjeux du PPRL Baie de Bourgneuf nord s'est appuyée autant que possible sur les systèmes d'information géographiques (SIG). Les SIG facilitent le recueil des données, leur traitement, leur représentation, leur mise à jour ainsi que la superposition des enjeux et des aléas. Ces données ont été complétées et vérifiées sur le terrain.

L'analyse des enjeux du PPRL se base également sur celle réalisée dans le cadre de la Directive Inondation pour la cartographie du risque sur le périmètre du Territoire à Risque Important (TRI) de la Baie de Bourgneuf.

L'analyse des enjeux intègre aussi les données du rapport de phase 1 (Contextes hydro-morpho-sédimentaires et historique des phénomènes naturels du 03 Août 2012 - version 3.0) réalisé par Alp'Géorisques et IMDC pour la cartographie des aléas littoraux des PPRL en Loire Atlantique.

IV-3) Contexte général

La Baie de Bourgneuf est une baie de la côte Atlantique bordant les départements de la Loire-Atlantique et de la Vendée.

Elle s'étend de la pointe de Saint-Gildas au sud de l'estuaire de la Loire jusqu'à Beauvoir sur Mer, est fermée par l'île de Noirmoutier et le passage du Gois.

Elle comprend le pays de Retz et le marais breton.

Le PPRL de la Baie de Bourgneuf Nord couvre quatre communes du département de Loire-Atlantique : Pornic, La Bernerie-en-Retz, Les Moutiers-en-Retz et Bourgneuf-en-Retz.

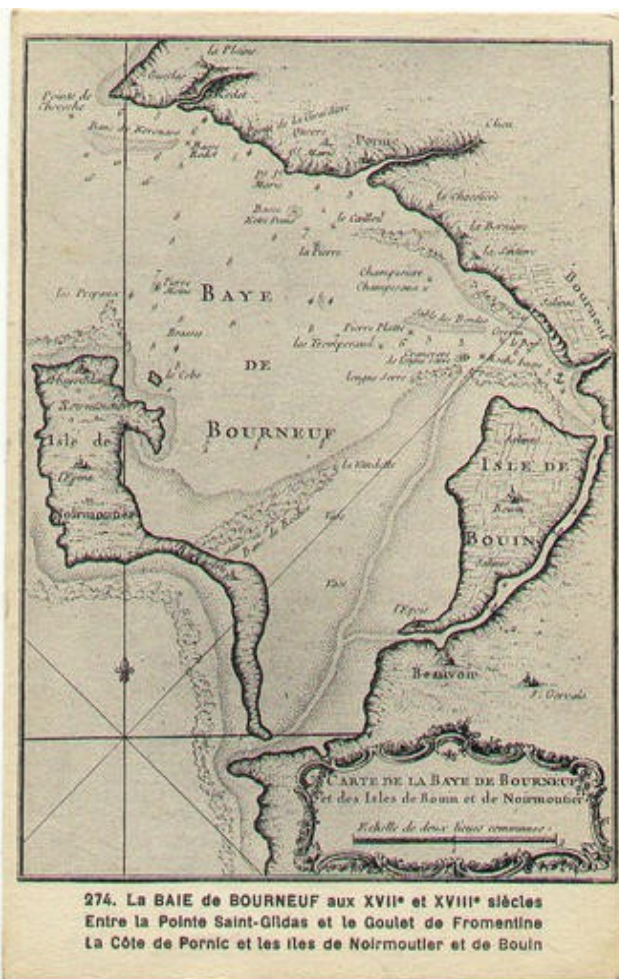


La Baie de Bourgneuf.

Ces quatre communes sont regroupées au sein de deux communautés de communes :

- Pornic, La Bernerie-en-Retz et Les Moutiers-en-Retz relèvent de la Communauté de communes de Pornic.
- Bourgneuf-en-Retz relève de la Communauté de communes de la Région de Machecoul.

Le territoire du présent PPRL est, pour sa partie sud, un territoire historiquement gagné sur la mer.



274. LA BAYE de BOURNEUF aux XVII^e et XVIII^e siècles
Entre la Pointe Saint-Gildas et le Goulet de Fromentine
La Côte de Pornic et les îles de Noirmoutier et de Bouin

Les villages de Prigny, Bourgneuf et Saint-Cyr étaient au X^eme siècle des territoires côtiers.

Dès le XII^eme siècle, la baie de Bourgneuf est réduite, la mer recule de plus en plus et entraîne la formation d'un îlot au milieu du marais, le Collet.

Le port du Collet devient un point névralgique de la surveillance des côtes, seul port en mer de la région, après Nantes, où il est possible de rester à flot même à marée basse.

L'envasement se poursuit. Les habitants dérivent eux-mêmes le chenal de sortie des étiers de Millac et la Taillée vers le Falleron (étier du port du Collet actuel).

Le comblement de la baie se poursuit ; Le Coëf Barraud est créé pour alimenter les marais salants. La construction des digues du Falleron (1846 et 1875) constitue une composante importante de l'assèchement de la baie. La construction de l'écluse (1880) dans un but de régulation de l'eau douce (agriculture) et de l'eau salée (salines) parachève l'assèchement.

IV-4) La population et son évolution

IV-4-1) Dynamique de la population :

Le littoral de la Loire-Atlantique connaît une forte croissance de sa population résidente (+1,4% en moyenne annuelle entre 1999 et 2005 contre 0,73% en moyenne annuelle entre 1962 et 1999).

Cette croissance est pour la première fois supérieure à celle du département(+0,3%).

Le littoral sud Loire connaît une évolution moyenne supérieure à 3%.

Cette croissance est due au flux de personnes retraitées mais aussi de jeunes actifs qui viennent s'installer dans le sud et l'estuaire et travaillent dans les aires urbaines de Nantes et Saint-Nazaire.

Cependant, la part des 60 ans et plus augmente encore légèrement entre 1999 et 2005.

Ces données insee ont été réactualisées en 2013.

Commune	2011 (nombre d'habitants)	2006 (nombre d'habitants)	Taux variation annuel (%)	Densité (hab/km 2)	Part des moins de 20 ans (%)	Part des 75 ans et plus (%)
Pornic	14 310	13 681	0,9	152	22	12,5
La Bernerie- en-Retz	2 586	2 499	0,7	425	17,1	16,6
Les Moutiers- en-Retz	1 348	1 138	3,4	141	18,9	11,5
Bourgneuf-en- Retz.	3 442	3 027	2,6	65	26,7	11,4
Loire- Atlantique	1 296 364		1	190	25,38	8,3

Source Insee, RP 2006 et RP 2011

IV-4-2) Dynamique du territoire :

Le territoire est très artificialisé; l'habitat recouvre 40% de la surface. La part des résidences secondaires se stabilise seulement sur la période récente. Les résidents sont majoritairement des propriétaires (pour 40% des retraités).

Commune	Nombre de logements	Part des maisons(% nombre logements)	Part des résidences secondaires sur total des logements
Pornic	11 263	83,3	38,2
La Bernerie-en-Retz	3 261	90,4	58,4
Les Moutiers-en-Retz	1 484	96,3	56,8
Bourgneuf-en-Retz.	1787	84,4	20,5
Loire-Atlantique	668 335	63,1	10,5

Le littoral du département de la Loire-Atlantique est sous l'influence des deux pôles urbains majeurs du département (Saint-Nazaire emploie 25% des salariés du littoral et 23% des résidents du littoral travaillent à Nantes).

Cependant la présence des pôles secondaires dynamise également la croissance littorale (Guérande et La Baule, dans le nord Loire, et Saint-Brévin et Pornic dans le sud Loire).

IV-4-3) Économie :

Sur le territoire d'étude, une économie basée sur le tourisme et la conchyliculture côtoie une production agricole spécialisée (43 % de viande bovine). On remarque un changement d'orientation de la production de la commune de La Bernerie en faveur de la viticulture.

La Baie de Bourgneuf est un site de production de naissains et d'élevage important de La Bernerie à l'île de Noirmoutier (ostréiculture surtout). Les pêcheries marquent le paysage du littoral.

Le volume d'emploi entre janvier et août est multiplié par 3 (camping, restauration).

Le littoral accueille la moitié des hôtels du département et une forte concentration de campings.

Les entreprises du territoire sont caractérisées par une très nette dominante d'établissements sans salarié et relèvent du secteur du commerce et services divers.

Chiffres clés du tourisme (INSEE 1er janvier 2014)

Commune	Hôtellerie		Campings		Résidences de tourisme	
	hôtels	chambres	terrains	emplacements	hébergement	lits
Pornic	6	281	8	1701	4	829
La Bernerie	3	45	4	640	0	0
Les Moutiers	0	0	5	805	1	120
Bourgneuf	1	5	2	277	0	0
Loire Atlantique	253	10 182	136	19 551	79	18 477

IV-4-4) Enjeux patrimoniaux et culturels

Le littoral constitue un patrimoine riche, objet de nombreuses protections floristique, faunistique et paysagère.

Natura 2000, ZICO, zones humides, ZNIEFF 1 et 2, AVAP, sites inscrits, monuments historiques, sentiers du littoral constituent également des atouts pour l'attractivité du territoire.

IV-5) L'identification des zones urbanisées / non urbanisées

La prise en compte des enjeux doit permettre d'assurer la cohérence entre les objectifs de prévention des risques et le dispositif réglementaire mis en œuvre par le PPRL.

L'analyse des enjeux doit, en évaluant la vulnérabilité de chacun, identifier :

- les espaces naturels participant à la prévention des risques c'est-à-dire pouvant stocker des volumes d'eau en cas de submersion qui doivent être préservés,
- les secteurs urbanisés ou assimilables.
Le caractère urbanisé ou non d'un espace s'apprécie en fonction de la réalité physique du terrain et non d'un zonage opéré par un plan local d'urbanisme. A titre d'exemple, une zone AU non bâtie ne peut être considérée comme une zone urbanisée.

Pour ce faire, la DDTM a utilisé la base de données géographiques, la BD-MOS 44 du Conseil Départemental de Loire Atlantique, qui correspond à un inventaire cartographique des modes d'occupation des sols en Loire-Atlantique en 2012.

Les différentes emprises d'occupation des sols de la BD-MOS 44 ont été identifiées à partir de photographies aériennes, sur la base d'une photo-interprétation assistée par ordinateur.

L'échelle d'interprétation des données photographiques correspond au 1/5 000.

La BD-MOS 44 définit cinq grandes catégories d'occupation du sol:

- territoires artificialisés : territoires construits et aménagés par l'homme,
- territoires agricoles : territoire cultivé par l'homme,
- forêts et milieux semi naturels : territoire non exploité par l'homme,
- zones humides : tourbières, vasières, marécages, fonds de vallées hydromorphes, schorres, prés salés, non cultivés et plus ou moins inondés d'eau douce ou saumâtre, à colonisation végétale spécifique,
- surfaces en eaux : ensemble des surfaces en eaux continentales et maritimes.

Les espaces naturels à préserver qui ont permis d'élaborer la cartographie du zonage réglementaire du PPRL ont été définis à partir des quatre catégories d'occupation du sol de la BD-MOS 44 suivantes : territoires agricoles, forêts et milieux semi naturels, zones humides et surfaces en eaux.

Les secteurs urbanisés correspondent aux territoires artificialisés de la BD-MOS 44. Les données issues de la BD-MOS ont été confrontées à la connaissance du terrain afin d'être affinées.

Les cartes réalisées ont également fait l'objet d'échanges et d'une relecture par les communes.

IV-6) Phénomènes de submersion et d'érosion

Les analyses conduites permettent de mettre en évidence les enjeux suivants pour les aléas de submersion marine, pour l'événement de référence (Xynthia + 20cm) et l'événement à échéance 2100 (Xynthia + 60cm) et pour l'aléa érosion.

IV-6-1) Submersion

IV-6-1-1) La vulnérabilité du territoire face aux submersions

L'exposition du territoire à la submersion marine est propre à la géographie bien distincte de chaque commune.

La commune de La Bernerie n'est quasiment pas concernée par le risque de submersion.

La commune de Pornic est touchée au niveau du vieux port et de la ria.

La commune des Moutiers est largement exposée, l'élévation du niveau de la mer estimée à l'horizon 2100 ne conduit pas à une augmentation forte des surfaces concernées.

Cet impact est notable sur la commune de Bourgneuf où l'eau est susceptible de réinvestir les terres gagnées sur la mer lors des siècles passés.

Les enjeux exposés se déclinent sur ce territoire essentiellement en termes de population, d'habitat et de commerces. L'économie générale n'est pas menacée par l'exposition de zones d'activités ou d'établissements d'importance notable.

Commune	Surface communale (ha)	Superficie susceptible d'être submergée par une tempête de type Xynthia intégrant une élévation de 20 cm du niveau marin (ha)				Superficie additionnelle submergée par une tempête de type Xynthia intégrant une élévation de 60 cm du niveau marin - en 2100 (ha)			
		artificialisée	naturelle	total	% surface communale	artificialisée	naturelle	total	%surface communale
Les Moutiers en Retz	976	34,5	230,6	2 65,1	27,16	16,1	34,9	51	5,2
Bourgneuf en Retz	5 368,3	7,1	544,4	551,5	10,27	60	1680	1 740	32,5
La Bernerie en Retz	599,8				0	0,32	0,5		0,13
Pornic	9 499,3	3,9	134,0	1 37,9	1,45	1,55	27,1	28,65	0,30

IV-6-1-2) Les différentes zones d'enjeux

Les enjeux en zone submersible pour l'événement de référence (Xynthia + 20 cm) sont majoritairement situés sur les communes de Pornic et des Moutiers en Retz.

En effet, la commune de la Bernerie-en-Retz est protégée par l'altimétrie de son terrain naturel et la commune de Bourgneuf-en-Retz bénéficie de l'effet tampon du marais breton capable d'absorber la quantité d'eau entrante générée par ce type d'événement.

La commune de La Bernerie reste néanmoins exposée au choc mécanique des vagues en deux secteurs de son linéaire côtier, la Grande Plage et le secteur de Port Royal.

Les enjeux additionnels dans les zones submersibles pour un niveau marin (Xynthia + 60cm) sont majoritairement situés dans le marais breton, sur les communes des Moutiers-en-Retz et de Bourgneuf-en-Retz.

L'altimétrie du terrain naturel préserve la commune de Pornic d'une extension notable des zones submersibles.

Le marais breton ne joue plus, à ce niveau d'entrée d'eau, le rôle tampon exercé pour le niveau marin (Xynthia+20cm) pour préserver la commune de Bourgneuf en Retz de la submersion marine

Dans le secteur de Port Royal sur la commune de La Bernerie-en-Retz, les chocs mécaniques des vagues sous l'action de la houle peuvent produire des entrées d'eau qui sont retenues dans une petite zone.

La plaine de marais de la commune des Moutiers en Retz permet l'extension des zones inondées jusqu'à la frange urbanisée.

IV-6-1-3) Les enjeux en zone artificialisée

L'habitat et le commerce

L'évaluation des enjeux (logements et commerces) par commune qui suit est issue de l'exploitation de la base de données anonymisée de la direction générale des impôts (DGI) : majic 2012

Les campings y sont recensés dans la catégorie commerce et sont examinés en particulier dans le cadre du présent PPRL.

Cette évaluation assemble, dans un premier tableau, les enjeux exposés aux risques littoraux présents dans les zones de submersion, les bandes de précaution et les zones exposées aux chocs mécaniques liés à la houle, pour un niveau marin (Xynthia + 20cm).

L'évaluation concerne, dans un second tableau, les enjeux présents dans les zones qui pourraient être submergées uniquement par un niveau marin (Xynthia + 60cm).

À cette évaluation, il convient d'ajouter les entrepôts, les bâtiments d'exploitation professionnels du territoire exposé non comptabilisés par cette base de données.

Enjeux exposés aux risques littoraux pour un niveau marin (Xynthia+20cm) :

Commune	Logements			Commerces
	maison	appartement	dont résidence secondaire	
Pornic	38	90	15	93
La Bernerie en Retz	13	12	11	4
Les Moutiers en Retz	314	30	218	17
Bourgneuf en Retz	27	0	6	0

Enjeux additionnels situés en zone submergée par un niveau marin (Xynthia+60cm) :

Commune	Logements			Commerces
	maison	appartement	dont résidence secondaire	
Pornic	8	1	3	5
La Bernerie en Retz	4	0	4	0
Les Moutiers en Retz	102	0	61	5
Bourgneuf en Retz	242	11	35	5

L'habitat, composé majoritairement de maisons individuelles, secondaires sans étage, constitue l'essentiel des enjeux du territoire. Le centre de Pornic apporte une variante à cette typologie dominante. On y compte de nombreux commerces et appartements. Les appartements concernés par le risque de submersion ont été totalisés sans tenir compte de leur niveau dans l'immeuble. Les commerces recensés sont tous situés en rez-de-chaussée.

Hormis ce centre-ville, l'habitat vulnérable prépondérant se compose du centre bourg des Moutiers en Retz, de trame relativement dense prolongée en zones pavillonnaires et lotissements.

Les quelques hameaux submersibles se trouvent au port du Collet et dans le lotissement aquacole. L'habitat plus isolé et dispersé des marais devient submersible pour un niveau marin (Xynthia+60cm). Il en est de même de quelques structures agricoles présentes en lisière de l'urbanisation de Bourgneuf en Retz.

Les établissements sensibles

Ces établissements relèvent de deux catégories. Ils peuvent soit présenter un caractère stratégique et être mobilisés en situation de crise (services municipaux, secours..), soit abriter un public difficilement mobile en situation de crise (maison de retraite, hôpital..).

Dans le territoire du présent PPRL, aucun établissement de caractère stratégique ne se trouve en situation vulnérable au titre du PPRL.

Une maison de résidence de personnes âgées (sœurs franciscaines) rue du Récif à La Bernerie-en-Retz se situe néanmoins en partie dans la bande de chocs mécaniques.

Les campings ont été identifiés comme des établissements particulièrement vulnérables aux inondations et à la submersion marine par le ministère de l'écologie. Les campings sont nombreux sur le territoire

Certains sont identifiés, dans le cadre du présent PPRL comme vulnérables aux chocs mécaniques des vagues et à la submersion. Ils sont tous situés sur la commune des Moutiers en Retz.

La liste de ces établissements est la suivante :

- La Plage (100 emplacements, piscine, résidence de loisirs) exposé aux chocs mécaniques.
- L'Hermitage des Dunes (80 emplacements) exposé aux chocs mécaniques, à la submersion et situé dans la bande de précaution.
- Le Village de la Mer (228 emplacements, piscine) situé à l'arrière de la voie ferrée et exposé à la submersion.
- Le Domaine du Collet (270 emplacements, piscine) exposé à la submersion.

Les grands équipements publics

Les structures médicales ou éducatives sont toutes situées en dehors du territoire exposé aux risques. La station d'épuration à vocation intercommunale située sur la commune des Moutiers-en-Retz est édifiée sur un point haut submersible partiellement par un niveau marin (Xynthia+60cm).

Les infrastructures et réseaux

Le maillage des infrastructures et des réseaux de distribution d'eau et d'énergie relève d'une organisation structurelle du territoire.

La réduction de la vulnérabilité de ces réseaux aux risques littoraux est traitée au présent PPRL par les mesures prescrivant et recommandant aux gestionnaires des pratiques et des stratégies visant à limiter les implantations vulnérables et assurer un rapide retour à la normale après sinistre.

Le domaine public maritime et ses enjeux spécifiques

Les ouvrages, les établissements de plage (clubs d'animation, clubs de voile, restauration), postes de secours, sanitaires publics..., situés à terre ou les installations aquacoles et les pêcheries situées en mer sont exposés aux risques littoraux.

Les aires de stationnement adjacentes constituent également des enjeux spécifiques au littoral.

IV-6-2) Érosion

IV-6-2-1) La vulnérabilité du territoire face à l'érosion côtière

L'ensemble du territoire d'étude est exposé à l'érosion côtière qui se traduit par le recul du trait de côte, excepté la commune de Bourgneuf-en-Retz.

IV-6-2-2) Les différentes zones d'enjeux

La côte rocheuse s'étend de Pornic au nord de la Bernerie-en-Retz. À partir de la Grande Plage de La Bernerie-en-Retz, la côte est sableuse jusqu'au sud des Moutiers. Cette côte sableuse se transforme en un espace de marais sur la commune de Bourgneuf.

L'érosion côtière concerne par conséquent seulement trois des quatre communes du territoire d'étude.

IV-6-2-3) Les enjeux situés dans la zone prédictive d'érosion côtière à 100 ans

L'habitat et le commerce

L'évaluation des enjeux (logements et commerces) par commune qui suit est issue de l'exploitation de la base de données anonymisée de la direction générale des impôts (DGI) : majic 2012

Les enjeux situés en zone d'érosion des côtes à falaises :

Commune	Logements			Commerces
	maison	appartement	dont logement secondaire	
Pornic	19	7	17	10
La Bernerie en Retz	2	1	2	1

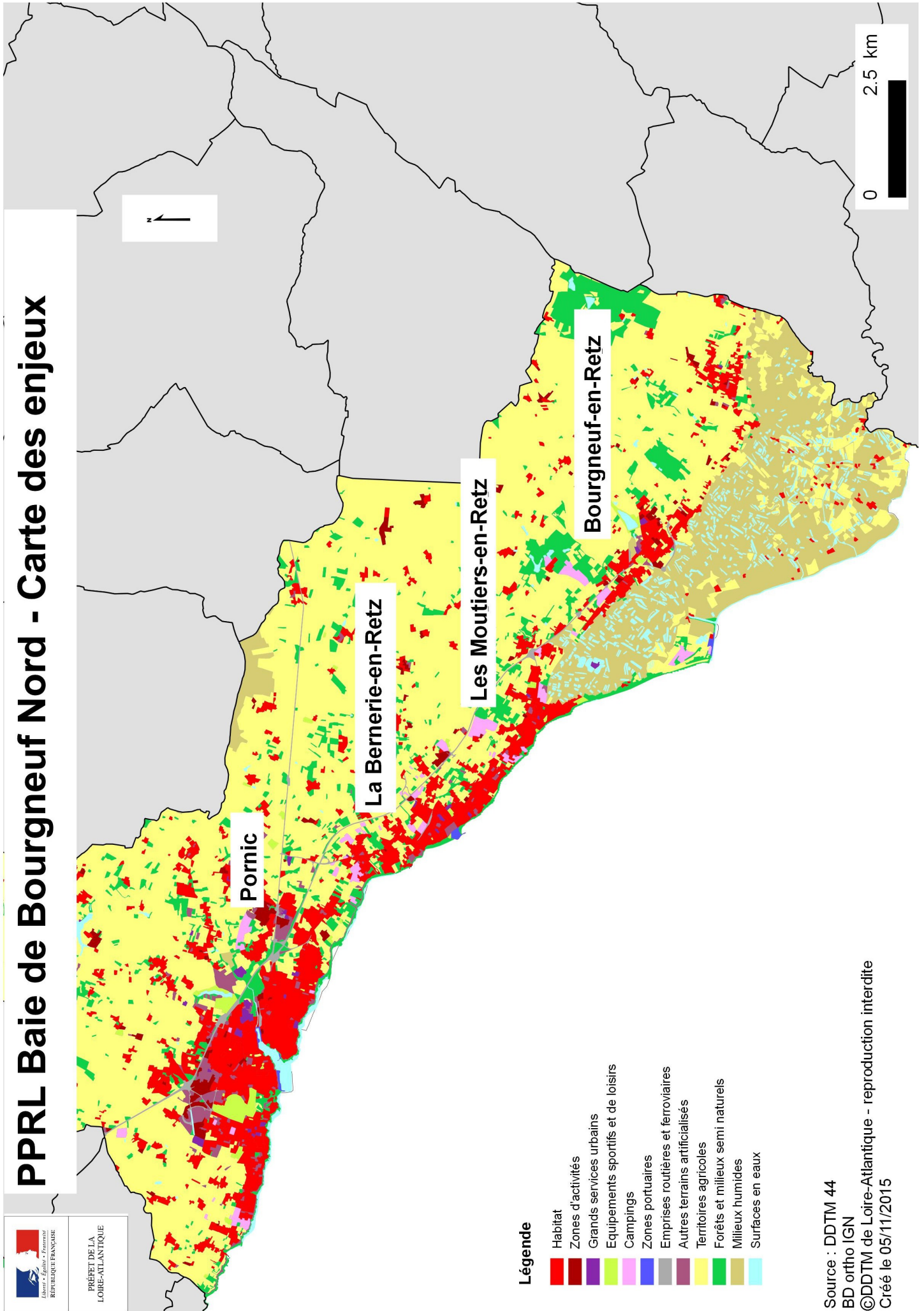
Les enjeux relevés dans la bande d'érosion sableuse :

Commune	Logements			commerceC
	maison	appartement	dont logement secondaire	
La Bernerie en Retz	23	0	20	0
Les Moutiers en Retz	35	11	33	5

Les autres enjeux

L'érosion côtière est un phénomène qui peut également être manifeste . Il est pris en compte dans la gestion des enjeux spécifiques au domaine public maritime ou à ses abords proches, notamment pour assurer la sécurité des personnes sur les plages situées en pied de falaise ou sur les cheminements du sentier du littoral.

IV-7) Les cartes des enjeux



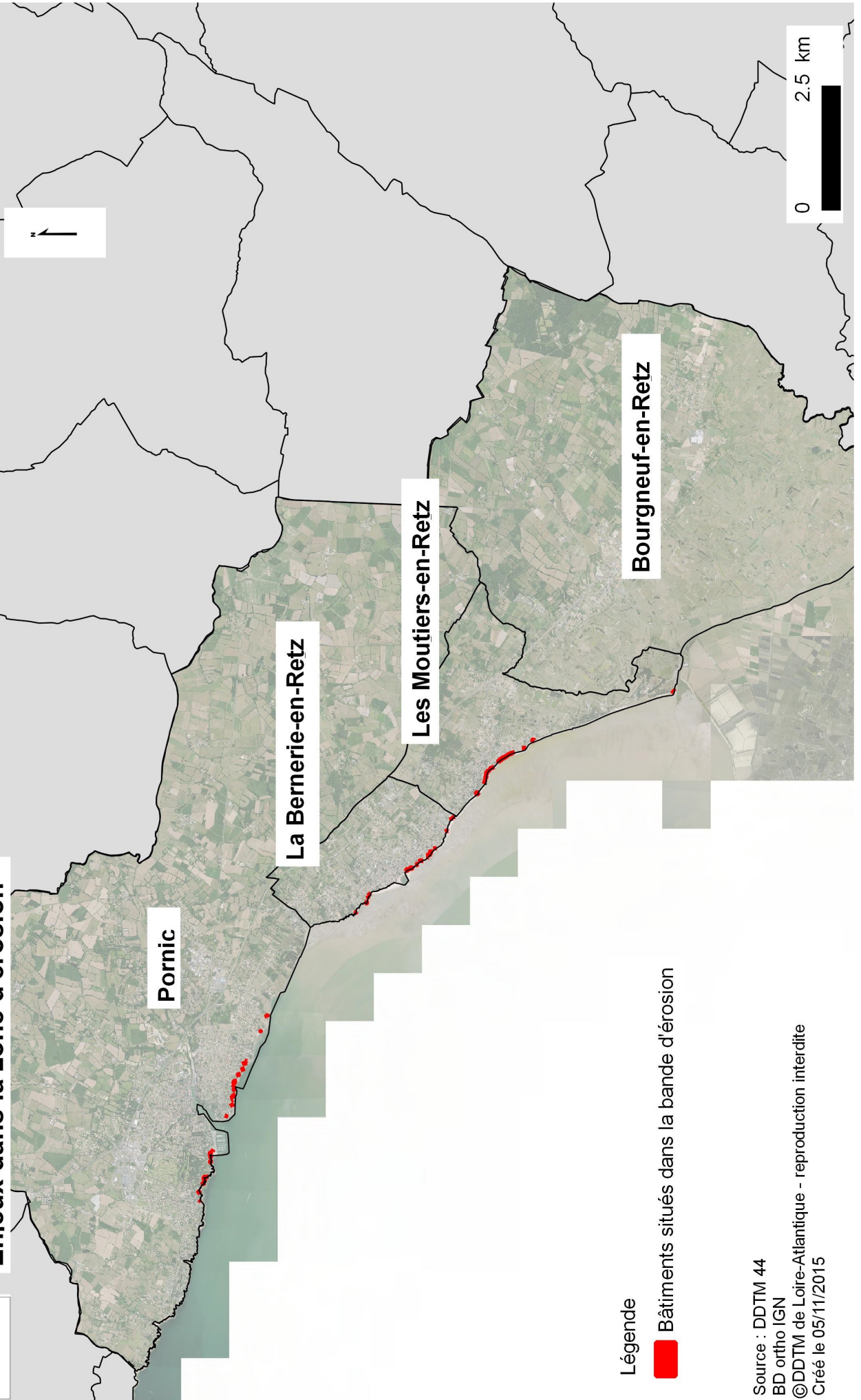


Liberté • Égalité • Fraternité
REPUBLIQUE FRANÇAISE

PRÉFET DE LA
LOIRE-ATLANTIQUE

PPRL Baie de Bourgneuf Nord

Enjeux dans la zone d'érosion



Légende

 Bâtiments situés dans la bande d'érosion

Source : DDTM 44

BD ortho IGN

© DDTM de Loire-Atlantique - reproduction interdite

Créé le 05/11/2015

V) Conception et justification du dispositif réglementaire

V-1) Une structure découlant du cadrage national et de l'étude des enjeux

L'élaboration de la carte de zonage réglementaire s'appuie :

- sur l'application des principes généraux de la prévention des risques définis dans la circulaire du 27 juillet 2011 et complétés par le guide méthodologique PPRL.
- sur une superposition des aléas et des enjeux.

L'élaboration du zonage réglementaire du PPRL de la baie de Bourgneuf nord a nécessité de prendre en considération sur un même espace :

- plusieurs aléas spécifiques au littoral : érosion côtière, submersion marine, chocs de vagues liés à la houle,
- des niveaux d'aléa suivant différentes temporalités : aléa de référence et aléa à échéance 2100,
- des bandes de précaution derrière les ouvrages de protection, traduisant le risque de rupture intrinsèque à ces ouvrages.

V-2) La submersion marine

Les principes généraux de prévention dans les zones soumises à un risque de submersion sont les suivants :

- les zones non urbanisées soumises au risque d'inondation, quel que soit son niveau, restent préservées de tout projet d'aménagement afin de ne pas accroître la présence d'enjeux en zone inondable,
- les zones déjà urbanisées ne doivent pas s'étendre en zone inondable, et les secteurs les plus dangereux (zone d'aléa fort) sont rendus inconstructibles. Toutefois, des adaptations à ce principe peuvent être envisagées afin de permettre le renouvellement urbain dans les zones d'aléa les plus forts où les enjeux le justifient.
- d'une manière générale, la vulnérabilité des zones urbanisées ne doit pas être augmentée.

Les principes de prévention spécifiques à l'aléa de submersion marine :

La prise en compte des deux temporalités d'aléas : l'aléa de référence ainsi que l'aléa à l'horizon 2100, se traduit par une progressivité de la réglementation entre les deux niveaux, conditionnée par le caractère urbanisé ou non de la zone considérée. Ainsi, les principes suivants sont appliqués :

L'aléa de référence (Xynthia + 20cm) permet de définir les zones où l'urbanisation restera possible sous conditions et celles qui devront être préservées des constructions nouvelles.

L'aléa à échéance 2100 (Xynthia + 60 cm) permet quant à lui de définir les mesures constructives pour les constructions nouvelles afin de limiter leur vulnérabilité face au risque de submersion marine (surélévation du plancher du premier niveau habitable au-dessus du niveau atteint par l'événement Xynthia + 60cm).

Il est en effet moins coûteux de construire une maison adaptée à l'aléa potentiel futur que d'adapter à

posteriori une construction existante.

Cet aléa à échéance 2100 n'a pas vocation à régir l'urbanisation nouvelle.

La seule exception à cette règle concerne les zones naturelles (en dehors de l'urbanisation existante) qui ne sont pas atteintes par l'événement de référence (Xynthia + 20 cm) et qui sont en zone d'aléa fort pour l'événement Xynthia + 60 cm. Ces dernières devront être rendues inconstructibles.

Ce cas concerne notamment les zones en cuvette, non inondables actuellement mais qui, par effet de "remplissage", pourraient être exposées à des hauteurs d'eau et/ou des vitesses de courant importantes.

La prise en compte cumulée de ces principes peut être synthétisée dans le tableau suivant :

Nature de la zone	Aléa de référence	Aléa horizon 2100	
		Faible ou modéré	Fort ou très fort
zone naturelle	nul	Constructible	Inconstructible
	faible ou modéré	Inconstructible	Inconstructible
	fort ou très fort		Inconstructible
zone urbanisée	nul	Constructible	Constructible
	faible ou modéré	Constructible	Constructible
	fort ou très fort		Inconstructible

Un code couleur rouge/bleu conventionnel, standard défini pour les plans de prévention des risques d'inondation a été utilisé. Il peut être ainsi schématisé :

Rouge = zone où la règle générale est l'inconstructibilité

Bleu = zone où la règle générale est l'autorisation de construire assortie de prescriptions.

Cette analyse a conduit à définir six zones dans le zonage réglementaire dont les dénominations et les caractéristiques sont exposées ci-après.

- une zone « rouge foncée » **R** regroupant les secteurs affectés par un aléa fort vis-à-vis de l'aléa de submersion Xynthia + 20 centimètres ;



- une zone « rouge clair » **r** composée de secteurs non aménagés impactés par des aléas modéré ou faible par l'aléa de submersion Xynthia + 20 centimètres faisant office de champ d'expansion des submersions ;



- une zone « bleu clair » **b** englobant des secteurs déjà urbanisés ou aménagés affectés par des aléas modéré ou faible vis-à-vis de l'aléa de submersion Xynthia + 20 centimètres ;



- une zone « quadrillée rouge foncée » **R100** regroupant des secteurs non aménagés non inondables par l'aléa Xynthia + 20 centimètres mais impactés par un aléa fort vis-à-vis de l'aléa de submersion Xynthia + 60 centimètres ;



- une zone « quadrillée bleu foncé » **B100** composée de secteurs déjà urbanisés ou aménagés non inondables par l'aléa Xynthia + 20 centimètres mais affectés par un



aléa fort au regard de l'aléa de submersion Xynthia + 60 centimètres ;

- une zone « quadrillée violette » **v100** regroupant des secteurs non inondables par l'aléa Xynthia + 20 centimètres mais impactés par des aléas modéré ou faible vis-à-vis de l'aléa de submersion Xynthia + 60 centimètres ;



Le tableau ci-après synthétise les croisements aléas / enjeux ayant permis de définir ces différentes zones réglementaires.

Occupation du sol.	Aléa de référence (Xynthia + 20 cm)	Aléa à échéance 2100 (Xynthia + 60 cm)	
		Faible ou modéré.	Fort ou très fort
Zone naturelle.	Nul.	Violet quadrillé : v 100	Rouge quadrillé : R 100
	Faible ou modéré.	Rouge clair : r	
	Fort ou très fort.	Rouge foncé : R	
Zone urbanisée.	Nul.	Violet quadrillé: v 100	Bleu quadrillé :B 100
	Faible ou modéré.	Bleu clair : b	
	Fort ou très fort.	Rouge foncé : R	

V-3) Les chocs mécaniques liés à la houle et la bande de précaution

Les zones exposées à des chocs mécaniques liés à la houle et les zones situées dans la bande de précaution sont classées en aléa fort et doivent rester inconstructibles.

Ce niveau de risque similaire justifie que ces deux typologies d'aléas soient dotées de dispositions d'urbanisme identiques.

Ces deux zones ont été regroupées au sein d'une même zone, la zone orange **BC** (pour **B**ande de précaution et **C**hocs mécaniques).



V-4) L'érosion côtière

Pour le recul du trait de côte, phénomène irréversible, la prévention des risques consiste à ne pas augmenter les enjeux dans les zones qui seront impactées par cet aléa à échéance cent ans.

Ces zones sont classées en aléa fort et doivent être rendues strictement inconstructibles.

L'aléa érosion côtière fait l'objet d'une zone spécifique hachurée vert **Erc** (pour **E**rosion côtière).



V-5) Élaboration de la cartographie du zonage réglementaire

Le zonage réglementaire est la traduction cartographique des choix issus de l'évaluation des risques et de la concertation menée avec l'ensemble des acteurs du territoire. Il définit, dans les zones exposées au risque, des interdictions et des prescriptions stipulées au règlement qui l'accompagne.





Le zonage est établi à l'échelle 1/5 000, de façon à être lisible à l'échelle de la parcelle cadastrale. La représentation cartographique est organisée sur papier au format A0 et A1 en atlas composé d'un découpage du zonage par commune et d'un schéma d'assemblage de l'ensemble des feuilles donnant un aperçu général du territoire.

V-5-1)-Les traitements successifs

Le présent paragraphe permet d'expliquer les étapes successives ayant permis la construction du zonage réglementaire.

- **Phase 1 : l'aléa de référence Xynthia + 20cm**

Croisement aléa/enjeu : Le tableau ci-dessous rappelle les couleurs retenues :

Nature de la zone	Aléa de référence Xynthia + 20cm	
	Faible et modéré	Fort et très fort
Non urbanisée	 Rouge clair r	 Rouge foncé R
Urbanisée	 Bleu b	 Rouge foncé R

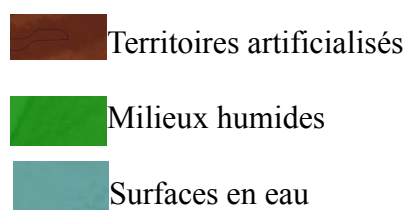
Les teintes de bleu et rouge ont été choisies saturées pour représenter les zones en aléa fort et plus nuancées (ou pastel) pour représenter les zones en aléa faible et modéré.

Illustration pour l'aléa de référence du croisement aléa/enjeu :

Aléa de référence Xynthia+20cm






Enjeu = zone non urbanisée/urbanisée







Le croisement aléa/enjeu permet de définir le zonage réglementaire :



-  **R** : zone urbanisée et non urbanisée en aléa fort et très fort.
-  **r** : zone non urbanisée en aléa faible et modéré.
-  **b** : zone urbanisée en aléa faible et modéré.

• **Phase 2 : l'aléa à l'horizon 2100**

Croisement aléa/enjeu

Nature de la zone	Aléa horizon 2100	
	Faible et modéré	Fort et très fort
Non urbanisée	 Violet : v₁₀₀	 Rouge quadrillé : R₁₀₀
Urbanisée	 Violet : v₁₀₀	 Bleu quadrillé : B₁₀₀

Ce zonage est appliqué aux secteurs touchés uniquement par l'aléa 2100 (hors d'eau pour Xynthia + 20cm). Il vient compléter le zonage effectué pour la phase 1.

Le choix a été fait dans le présent PPRL de représenter différemment les secteurs affectés par le risque de submersion à l'horizon 2100 afin :

- de rendre cette information visible dans le zonage réglementaire.
- de ménager une progressivité des règles entre les deux temporalités.

Le choix a été fait d'introduire la couleur violette pour éviter le rouge en aléa faible et modéré à horizon 2100 et ainsi souligner un principe d'autorisation en cohérence avec la simplification choisie du regroupement des aléas faible et modéré.

La trame du zonage à l'horizon 2100 est distincte de la trame pleine utilisée pour l'aléa de référence afin de bien distinguer les deux zones.

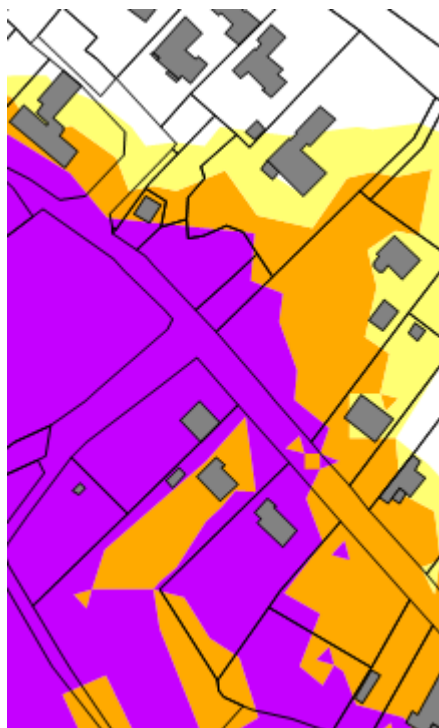
La légende des pavés quadrillés est indiquée 100 pour rappeler que l'échéance est à l'horizon 2100.

Illustration pour l'aléa à l'horizon 2100 du croisement aléa/enjeu :

Aléa de référence Xynthia + 20 cm







Aléa horizon 2100 Xynthia + 60 cm



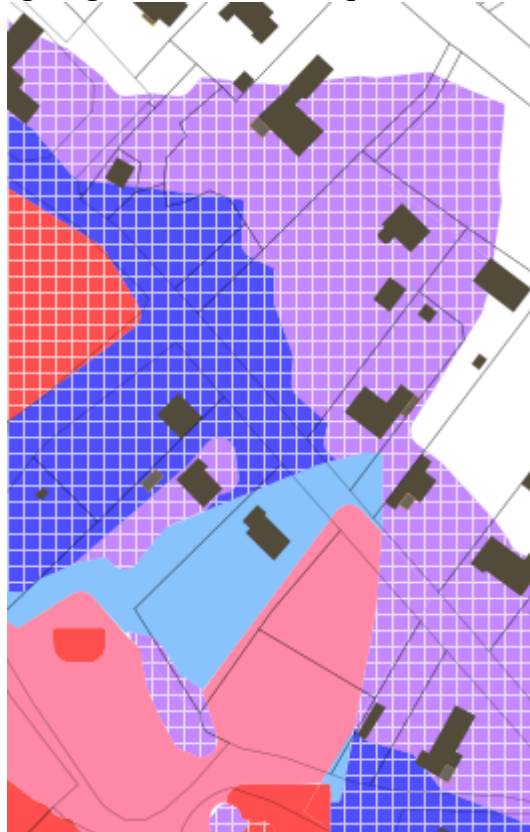
Occupation du sol






-  Aléa fort
-  Aléa Moyen
-  Aléa Faible

-  Territoires artificialisés
-  Milieux humides
-  Surfaces en eau
-  Territoires agricoles




Zonage réglementaire obtenu par croisement aléa / enjeux



Zones définies pour Xynthia + 20 cm :

-  **R** : zone urbanisée et non urbanisée en aléa fort et très fort.
-  **r** : zone non urbanisée en aléa faible et modéré.
-  **b** : zone urbanisée en aléa faible et modéré.

Zones définies pour Xynthia + 60 cm :

-  **R₁₀₀** : zone non urbanisée en aléa fort et très fort.
-  **B₁₀₀** : zone urbanisée en aléa fort et très fort
-  **V₁₀₀** : zone urbanisée et non urbanisée en aléa faible et modéré

- **Phase 3 : la bande de précaution définie à l'arrière des ouvrages de protection et les bandes de chocs mécaniques des vagues**

Ces bandes côtières sont potentiellement des zones de risques forts en raison des fortes cinétiques à l'œuvre lors d'une rupture d'ouvrage ou lors de la projection de paquets de mer.

La bande de précaution n'est représentée que pour l'aléa Xynthia + 20cm qui conditionne la possibilité de construire.

La bande de chocs des vagues est définie sur une largeur forfaitaire de 25 mètres, sauf exceptions liées à la configuration du terrain.

Le traitement cartographique est l'application d'une couleur tranchant avec les tonalités bleu et rouge : la couleur orange a par conséquent été retenue.

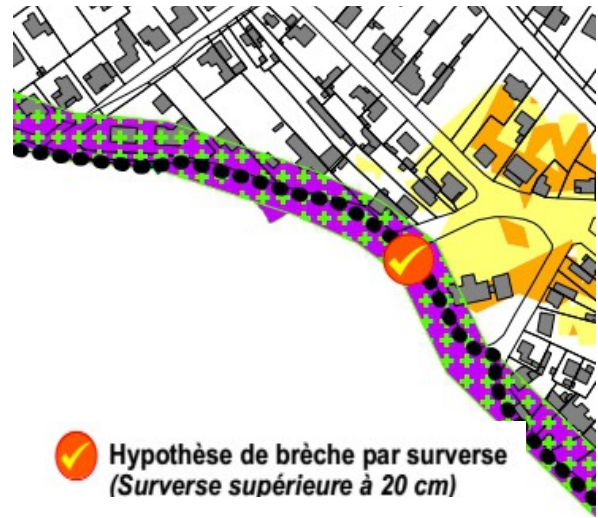
Illustration du passage des cartes d'aléas au zonage réglementaire




Aléa de référence Xynthia + 20 cm



-  Choc mécanique par l'action des houles
-  Bande de précaution
-  Aléa fort



Aléa horizon 2100 Xynthia + 60 cm



-  Hypothèse de brèche par surverse (Surverse supérieure à 20 cm)
-  Aléa Moyen
-  Aléa Faible

Zonage réglementaire obtenu



-  **BC** : zone exposée au risque de rupture de digues et/ou au choc des vagues.
-  **V₁₀₀** : zone urbanisée et non urbanisée en aléa faible et modéré

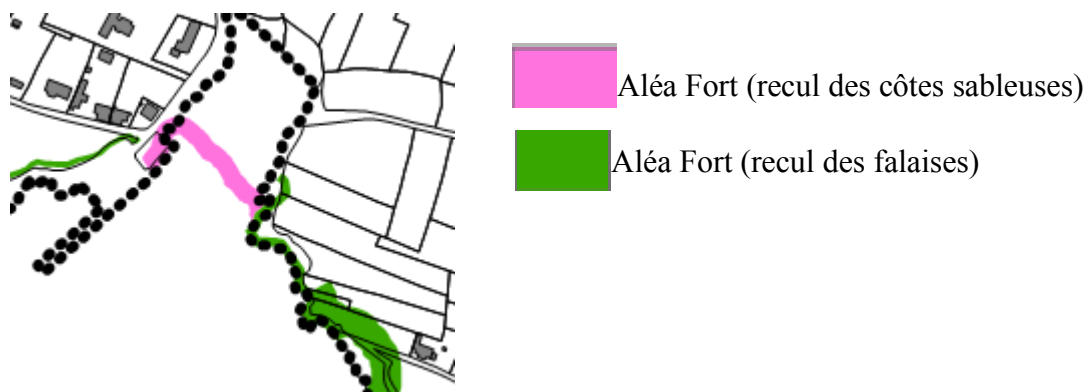
Dans l'exemple pris, le phénomène de rupture supplémentaire est pris en compte par la submersion générée, traduite en zonage.

- **Phase 4 : le recul du trait de côte**

La cartographie de cet aléa représente la bande de terre qui pourrait avoir disparu à l’horizon 100 ans sous l’action du phénomène d’érosion côtière.

L’aléa est par définition fort. Il a été défini pour les côtes rocheuses et les côtes sableuses.

Aléa érosion



La traduction de cet aléa au zonage consiste à représenter de manière spécifique cette bande de terre susceptible d’avoir disparu à l’horizon 100 ans et rendue inconstructible par le règlement du PPRL.


Le phénomène d’érosion conduit à des prescriptions particulières qui peuvent s’ajouter à celles relatives à la réduction de la vulnérabilité à la submersion : la représentation cartographique est par conséquent spécifique, sans masque du zonage issu des aléas de la submersion marine.


La couleur retenue, le vert, sort de la gamme chromatique déjà utilisée.

La trame utilisée permet la lecture d’un éventuel aléa supplémentaire concernant le même secteur.

Illustration du passage des cartes d’aléas au zonage réglementaire



 Aléa Fort : érosion côtière

 **Erc** : Zone exposée à l’érosion côtière.

V-5-2) Les ajustements

Correction de l'occupation des sols

Les réunions de concertation ont permis d'affiner la première approche de l'artificialisation des sols en donnant ou ôtant le caractère artificialisé à certaines parcelles conformément à la réalité du terrain.

Pastillage des habitations

Quelques habitations isolées en espace naturel ont été identifiées et leur assiette a fait l'objet d'un pastillage en zone urbanisée dans un souci d'égalité de traitement de l'habitat vis-à-vis du risque de submersion tout en conservant la classe des aléas.

Lissage et homogénéisation du zonage

Ce traitement géomatique a consisté à :

- « adoucir » les bords irréguliers du zonage liés au maillage de la modélisation par un traitement numérique,
- effectuer un repérage de l'ensemble des zones de surface inférieures à 100 m² et opérer ou non des fusions avec une zone environnante, appréciées au cas par cas en fonction des enjeux.

Le traitement effectué reste dans la marge d'incertitude de la modélisation.

V-6) Traitement des secteurs de frange des zones inondables

La cartographie du zonage réglementaire du PPRL constitue le document de référence pour déterminer le caractère submersible éventuel d'un secteur donné.

Pour le cas particulier des unités foncières situées dans les secteurs de frange (limite de la zone de submersion marine), un doute peut exister quant à leur inclusion effective, ou non, au sein de la zone submersible compte tenu notamment de l'échelle au 1/5000ème retenue pour l'élaboration de la cartographie du zonage réglementaire.

Ce point a soulevé des interrogations durant les réunions de concertation.

Les points développés ci-dessous permettent de préciser la doctrine afin de gérer ces cas particuliers.

V-6-1) Dossiers transmis pendant la phase d'élaboration du PPRL et l'enquête publique:

Pendant cette phase, des levés topographiques du foncier, certifiés par des géomètres, concernant l'aire d'étude peuvent être transmis à la DDTM.

La comparaison du résultat de ces levés **du foncier (≠ des bâtiments)** aux niveaux marins de référence au droit des secteurs considérés permet de statuer précisément sur le caractère submersible éventuel de ceux-ci et de rectifier le cas échéant le projet de zonage réglementaire.

La précision d'un levé de géomètre est en effet supérieure (+/- 3 cm) au modèle numérique de terrain dont dispose la DDTM (+/- 15 cm) ce qui peut entraîner localement de légères évolutions de la limite de la zone de submersion marine.

Par ailleurs, les levés topographiques portant sur les bâtiments ne peuvent générer de modifications du projet de zonage réglementaire, quelle que soit l'altimétrie de ceux-ci, dès lors que le foncier alentour est submersible.

En effet, dans le cas d'un bâtiment hors d'eau localisé au sein d'une unité foncière submersible (bâtiment construit sur une dalle dont la cote est supérieure à la cote de la submersion marine par exemple), il y a lieu de réglementer via le PPRL les éventuels projets ultérieurs sollicités sur le foncier alentour qui seront de fait situés sur une zone submersible.

De plus, l'inclusion d'un tel bâtiment dans la zone de submersion marine, malgré son altimétrie, est justifiée par le fait que pour la gestion de crise, les résidents dudit bâtiment sont susceptibles de devoir être évacués par les services de secours. De même, certains équipements du bâtiment (réseaux d'eau et d'électricité, stockage de gaz) peuvent être impactés par la submersion marine et justifient donc la prise en compte du foncier par le PPRL.

En revanche, s'il est démontré qu'un bâtiment donné est hors d'eau, cela l'exonère des mesures de réduction de la vulnérabilité prescrites par le règlement du PPRL.

V-6-2) Traitement des secteurs de frange postérieurement à l'approbation du PPRL:

Dans le cadre de demandes de permis de construire déposées postérieurement à l'approbation du PPRL dans des secteurs de franges de la zone de submersion marine, il n'est pas exclu que certains pétitionnaires remettent en cause le caractère submersible du foncier sur lequel la demande est effectuée.

Pour gérer ce type de demandes de permis de construire, il sera demandé aux municipalités et à leurs services instructeurs d'exiger des maîtres d'ouvrage, conformément aux dispositions de l'article R 431-9 du Code de l'Urbanisme, un plan de masse coté dans les trois dimensions.

En comparant la cote du terrain d'assiette du projet ainsi obtenue à celle de l'aléa de référence du PPRL au droit du secteur en cause, il sera possible de déterminer avec une plus grande précision la limite de la zone de submersion marine sur l'unité foncière considérée.

Le PPRL s'appliquera uniquement à l'intérieur du périmètre de la zone submersible qui aura ainsi été localement affiné. Cette appréciation locale de la limite de la zone submersible dans les secteurs de frange ne justifie pas pour autant une modification du zonage réglementaire, procédure requise uniquement pour des modifications notables.

VI) Le dispositif réglementaire détaillé

VI-1) Architecture générale du projet de règlement

Le projet de règlement comprend trois titres :

- le titre I qui contient des dispositions d'ordre général ;
- le titre II qui fait état des règles d'urbanisme spécifiques à chacune des zones réglementées ;
- le titre III qui regroupe des mesures (certaines sont obligatoires avec un délai de mise en œuvre, d'autres simplement recommandées) de prévention, de protection, de sauvegarde et de conception.

VI-2) Règles d'urbanisme applicables à chacune des zones réglementées

VI-2-1) Dispositions applicables aux zones Erc, BC, et R

Les zones Erc, BC et R présentent les caractéristiques suivantes.

La zone Erc : elle regroupe des secteurs impactés par l'aléa d'érosion côtière à l'horizon 100 ans, susceptibles de disparaître à cette échéance. Ces secteurs sont donc considérés comme étant soumis à un aléa fort.

La zone BC : sont inclus dans cette zone :




- d'une part des secteurs situés derrière des ouvrages de protection (ou des éléments de topographie pouvant se comporter comme tels : cordons dunaires, etc...) susceptibles, en cas de défaillance de ces ouvrages, d'être impactés par un aléa fort de submersion marine ;

- d'autre part des secteurs soumis à un aléa fort via des chocs mécaniques liés à l'action de la houle.

La zone R : elle regroupe des secteurs affectés par un aléa fort ou très fort vis-à-vis de l'aléa de submersion Xynthia + 20 centimètres.

Ces zones ont pour dénominateur commun d'être affectées par un aléa fort.

En conséquence, ces zones sont dotées d'un règlement interdisant tout projet générateur d'apport de population nouvelle. Ainsi, le tableau ci-après fait état des principaux projets admis dans ces zones.

ALEA - ZONE REGLEMENTAIRE	ZONES URBANISEES OU AMENAGEES	ZONES NON AMENAGEES
<p>Aléa Érosion</p>  <p>Zone Erc</p>	<p>Constructions nouvelles interdites à l'exception des activités exigeant la proximité immédiate de la mer et des infrastructures d'intérêt général non structurantes ne pouvant être implantées en d'autres lieux.</p> <p>Extensions interdites.</p> <p>Changements de destination, reconstructions après sinistre et démolitions/reconstructions de bâtiments existants autorisés, dès lors qu'il n'est pas créé d'établissement sensible, sous certaines réserves.</p>	
<p>Aléa Chocs mécaniques Aléa Bande de précaution</p>  <p>Zone BC</p>	<p>Constructions nouvelles interdites à l'exception des activités exigeant la proximité immédiate de la mer et des infrastructures d'intérêt général non structurantes ne pouvant être implantées en d'autres lieux.</p> <p>Extensions interdites à l'exception de celles des constructions à usage d'activités économiques et de services générées par une mise aux normes</p> <p>Changements de destination, reconstructions après sinistre et démolitions/reconstructions de bâtiments existants autorisés, dès lors qu'il n'est pas créé d'établissement sensible, sous certaines réserves (ces réserves diffèrent de celles correspondantes en zone Erc).</p>	
<p>Aléa très fort ou fort vis-à-vis de l'aléa Xynthia + 20 centimètres</p>  <p>Zone R</p>	<p>Constructions nouvelles interdites à l'exception des activités agricoles, des activités exigeant la proximité immédiate de la mer et des infrastructures d'intérêt général ne pouvant être implantées en d'autres lieux.</p> <p>Extensions et annexes des logements existants autorisées (surface limitée à 25 m²).</p> <p>Extensions des constructions à usage d'activités et de services autorisées sous conditions.</p> <p>Changements de destination, reconstructions après sinistre et démolitions/reconstructions de bâtiments existants autorisés, dès lors qu'il n'est pas créé d'établissement sensible, sous certaines réserves.</p>	



VI-2-2) Dispositions applicables aux zones r et R₁₀₀

La zone r regroupe des secteurs non aménagés affectés par des aléas modéré ou faible de submersion marine pour l'aléa Xynthia + 20 centimètres et faisant office de champs d'expansion des submersions.

La zone R₁₀₀ est composée de secteurs non aménagés, non submersibles par l'aléa Xynthia + 20 centimètres mais impactés par un aléa fort ou très fort vis-à-vis de l'aléa de submersion marine Xynthia + 60 centimètres.

Compte tenu des caractéristiques précitées des zones r et R₁₀₀ – notamment de leur fonction de champs d'expansion des submersions vis-à-vis respectivement des aléas de submersion marine Xynthia + 20 centimètres et Xynthia + 60 centimètres – ces zones doivent conserver cette fonction de stockage et de dissipation de l'énergie de la submersion afin de ne pas aggraver les risques liés à ce dernier phénomène.

En conséquence, les zones r et R₁₀₀ sont dotées, ainsi que le montre le tableau ci-après, d'un règlement relativement strict en matière d'urbanisation.

ALEA - ZONE REGLEMENTAIRE	DISPOSITIONS APPLICABLES
<p>Aléa modéré ou faible au regard de l'aléa Xynthia + 20 centimètres</p>  <p>=</p> <p>Zone r (zones non aménagées)</p> <p>Aléa nul vis-à-vis de l'aléa Xynthia + 20 centimètres et aléa fort ou très fort vis-à-vis de l'aléa Xynthia + 60 centimètres.</p>  <p>=</p> <p>Zone R₁₀₀ (zones non aménagées)</p>	<p>Constructions nouvelles interdites à l'exception des activités agricoles, des activités exigeant la proximité immédiate de la mer et des infrastructures d'intérêt général ne pouvant être implantées en d'autres lieux.</p> <p>Travaux sur les biens existants autorisés (extensions, changements de destination, reconstructions après sinistres, démolitions/reconstructions) sous conditions.</p>

VI-2-3) Dispositions applicables aux zones b, B₁₀₀ et v₁₀₀

La zone b regroupe des secteurs déjà urbanisés ou aménagés affectés par des aléas modéré ou faible vis-à-vis de l'aléa Xynthia + 20 centimètres.

La zone B₁₀₀ se compose de secteurs déjà urbanisés ou aménagés, non submersibles par l'aléa Xynthia + 20 centimètres mais affectés par un aléa fort ou très fort au regard de l'aléa Xynthia + 60 centimètres.

La zone v₁₀₀ regroupe les secteurs déjà urbanisés ou non, non submersibles par l'aléa Xynthia + 20 centimètres mais impactés par des aléas modéré ou faible vis-à-vis de l'aléa Xynthia + 60 centimètres.

Compte tenu de leurs caractéristiques, les zones b, B₁₀₀ et v₁₀₀ font l'objet d'un traitement réglementaire qui permet l'urbanisation nouvelle à condition de prendre en compte le risque de submersion dans la conception des projets.




Ainsi, les projets répondant à l'ensemble des destinations prévues par l'article R123-9 du Code de l'Urbanisme sont autorisés dans ces zones, sous certaines réserves, notamment celle consistant à situer tous les niveaux fonctionnels au-dessus de la cote Xynthia + 60 cm. Des dérogations à ce principe sont toutefois possibles pour certaines typologies de projet.

Sont toutefois notamment interdits dans ces zones compte tenu de leur vulnérabilité forte au risque de submersion marine :

- les établissements sensibles (ces derniers sont toutefois admis en zone v₁₀₀ s'ils résultent d'une relocalisation) ;
- la création de sous-sols ainsi que l'aménagement de sous-sols existants en locaux habitables ;

- la création de locaux à sommeil par aménagement ou par changement de destination de parties de construction situées en dessous de la cote Xynthia + 60 cm ;
- la création de terrains de camping, de caravanage et autres terrains aménagés pour l'hébergement de loisir.

Le tableau synoptique ci-après fait état du dispositif réglementaire associé aux zones b, B₁₀₀ et v₁₀₀.

<p>Aléa modéré ou faible au regard de l'aléa Xynthia + 20 centimètres</p>  <p>= Zone b (zones urbanisées ou aménagées)</p>	<p>Constructions nouvelles autorisées à l'exception des établissements sensibles (sauf en zone v₁₀₀ en cas de relocalisation), des terrains de camping, de caravanage et autres terrains aménagés pour l'hébergement de loisir.</p>
<p>Aléa nul vis-à-vis de l'aléa Xynthia + 20 centimètres et aléa fort ou très fort vis-à-vis de l'aléa Xynthia + 60 centimètres.</p>  <p>= Zone B₁₀₀ (zones urbanisées ou aménagées)</p> <p>Aléa nul vis-à-vis de l'aléa Xynthia + 20 centimètres et aléa modéré ou faible vis-à-vis de l'aléa Xynthia + 60 centimètres.</p>  <p>Zone v₁₀₀</p>	<p>Travaux sur les biens existants autorisés (extensions, changements de destination, reconstructions après sinistres, démolitions/reconstructions), à l'exception de l'aménagement de sous-sols existants en locaux habitables et de la création de locaux à sommeil par aménagement ou par changement de destination de parties de construction situées en dessous de la cote Xynthia + 60 cm.</p> <p><u>Conditions :</u></p> <ul style="list-style-type: none"> - limitation de l'emprise au sol - sous sols interdits - pour les ERP : limitation de la capacité d'accueil en zones b et B₁₀₀ - surélévation du 1^{er} niveau fonctionnel au dessus du niveau Xynthia + 60 centimètres.

VI-3) Mesures de prévention, de protection, de sauvegarde et de conception

Le titre III du règlement du PPRL regroupe une série de mesures destinées à satisfaire les objectifs suivants :

- Réduire la vulnérabilité au risque de submersion marine des biens et activités (existants et futurs) tant à l'échelle parcellaire qu'à celle des secteurs submersibles appréhendés ;
- Faciliter l'organisation des secours (gestion de crise).

Certaines de ces mesures sont obligatoires avec un délai de mise en œuvre, d'autres sont simplement

recommandées.

Les mesures obligatoires visées au chapitre VI-3-1-4 sont éligibles à des subventions du Fonds de Prévention des Risques Naturels Majeurs (Fonds Barnier) à hauteur de 40% du coût des travaux prescrits pour les biens à usage d'habitation et de 20 % de ce même coût pour les biens à usage professionnel, sous réserve dans ce dernier cas que le propriétaire, l'exploitant ou l'utilisateur de ces biens emploie moins de 20 salariés.

En application de l'article R562-5 du Code de l'Environnement, le coût des travaux prescrits doit être inférieur à 10% de la valeur vénale ou estimée du bien en cause à la date d'approbation du PPRL.

Exemple : Cas d'une construction à usage d'habitation dont la valeur vénale est 150.000 euros.

- coût maximal des travaux prescrits : $10\% \times 150.000 = 15000$ euros

- subvention du fonds Barnier correspondante à ce coût maximal : $40\% \times 15000 = 6000$ euros

VI-3-1) Les mesures obligatoires

VI-3-1-1) Pour les communes

Les communes ne disposant pas d'un Plan Communal de Sauvegarde (P.C.S.) à la date d'approbation du PPRL, sont tenues d'en réaliser un dans un délai de deux ans à compter de l'approbation du PPRL.

S'agissant des communes disposant d'un PCS à la date d'approbation du PPRL, il est imposé de le mettre à jour dans un délai d'un an à compter de l'approbation du PPRL en y intégrant les risques pris en compte par ce dernier.

Par ailleurs, les maires des communes concernées par le présent PPRL sont tenus d'informer la population sur le risque de submersion marine au moins une fois tous les deux ans.

VI-3-1-2) Pour les gestionnaires d'établissements sensibles avec personnes difficilement déplaçables ou nécessitant des moyens spécifiques d'évacuation

Les gestionnaires de ce type d'établissements sont tenus, d'une part, de réaliser une étude de vulnérabilité spécifique au risque de submersion dans un délai de deux ans à compter de l'approbation du PPRL et, d'autre part, de mettre en œuvre les mesures définies par l'étude précitée sous cinq ans.

VI-3-1-3) Pour les projets

Les mesures obligatoires pour les projets concernent des prescriptions vis-à-vis :

- du positionnement du premier niveau fonctionnel au dessus de la cote Xynthia + 60 cm ;
- des remblais qui sont interdits, à l'exception de certains mouvements de terre en raison de leur lien avec des opérations pouvant être admises en zone inondable au vu des dispositions du Plan de Gestion des Risques d'Inondation (PGRI) ;
- des stockages de produits dangereux ;
- de la conception des projets (prescriptions relatives aux matériaux de construction, à l'étanchéité des réseaux, à la mise hors d'eau des équipements sensibles ou vulnérables et à la conception du réseau électrique) ;
- de la réalisation d'un espace refuge lorsqu'un tel espace est imposé par le titre II du règlement.

VI-3-1-4) Pour les biens existants

Pour les biens existants à la date d'approbation du PPRL, les prescriptions suivantes sont obligatoires, pour l'ensemble des zones exposées à la submersion marine pour l'aléa Xynthia + 20 centimètres, et par ordre de priorité décroissant. Elle ont été définies en privilégiant le meilleur ratio coût/bénéfice, pour diminuer les dommages en cas de sinistre et faciliter le retour à la normale.

- **dans un délai de cinq ans à compter de l'approbation du PPRL :**

- **la réalisation d'un espace refuge**, dont le niveau de plancher sera positionné au dessus de la cote de l'aléa Xynthia + 20 cm, au sein de chaque logement et chaque local à sommeil de plain pied situé :

=> en aléa fort vis-à-vis de l'aléa Xynthia + 20 cm.

=> dans la zone BC – dans ce dernier cas, seuls les biens dont le premier niveau fonctionnel est situé en dessous de la cote de l'aléa Xynthia + 20 cm sont concernés (cf annexe cartographique du règlement relative aux niveaux marins de référence par secteurs).

- **la mise hors d'eau** vis-à-vis de l'aléa Xynthia + 20 cm des coffrets et des tableaux électriques de répartition,

- **la mise hors d'eau** vis-à-vis de l'aléa Xynthia + 20 cm **ou la protection** par un dispositif permettant d'assurer leur étanchéité des chaudières individuelles et collectives,

- **la mise hors d'eau** vis-à-vis de l'aléa Xynthia + 20 cm **ou l'arrimage solide**, en s'assurant de leur étanchéité (rehaussement de l'évent ou mise en place d'un dispositif d'obturation automatique en cas d'immersion), pour éviter leur emportement par la submersion des citernes, cuves, silos et stockage contenant des produits dangereux.

- **la mise hors d'eau ou l'étanchéité des dispositifs**, vis-à-vis de l'aléa Xynthia + 20 cm, permettant un fonctionnement autonome (groupes électrogènes par exemple).

- **la mise en place de batardeaux sur les ouvrants situés en dessous de la cote Xynthia + 20 cm**, lorsque cela est adapté à la localisation et à la configuration des biens et activités existants.

- **dans un délai de deux ans à compter de l'approbation du PPRL :**

- **La mise en place** pour les aires de stationnements collectives publiques submersibles pour l'aléa Xynthia + 20 cm du présent PPR :

- d'une signalisation indiquant leur inondabilité de façon visible pour tout utilisateur,
- d'un système d'interdiction de l'accès et d'évacuation rapide de tous les véhicules en cas de prévision de submersion marine.

Le coût des travaux prescrits par le PPRL doit être inférieur à 10% de la valeur vénale ou estimée des biens considérés.

En cas de dépassement de ce seuil, les prescriptions sont réalisées à hauteur de 10% de la valeur vénale ou estimée du bien avec une efficacité aussi proche que possible de l'objectif de prévention, et les travaux complémentaires pour atteindre celui-ci sont alors simplement recommandés.

VI-3-1-5) Pour les gestionnaires de réseaux (assainissement, gaz, réseaux de chaleur, électricité et télécommunications)

Il est imposé à ces gestionnaires la mise hors d'eau (au-dessus de la cote Xynthia + 20 centimètres) des équipements sensibles, dont le dysfonctionnement en cas de submersion entraverait le retour rapide à la normale de leurs réseaux, ou leur protection (étanchéité) dans un délai de cinq ans à compter de l'approbation du PPRL.

En cas d'impossibilité à surélever ou à protéger ces équipements au regard de contraintes techniques, le gestionnaire doit identifier les points de vulnérabilité importants qui entraveraient fortement le retour à la normale en cas de submersion et intégrer leur protection aux programmes pluriannuels d'entretien et de renouvellement envisagés, et ce pour l'aléa Xynthia + 60 cm.

Il est également imposé à ces mêmes gestionnaires la mesure suivante vis-à-vis des constructions neuves : les équipements sensibles ou vulnérables dont le dysfonctionnement en cas de submersion entraverait le retour rapide à la normale doivent être positionnés de manière à ne pas être endommagés par un niveau marin Xynthia + 60 centimètres (surélévation ou étanchéité).

Le règlement prévoit en outre des dispositions spécifiques pour les gestionnaires des réseaux électriques et de réseaux d'assainissement publics.

VI-3-2) Les mesures recommandées

Ces mesures, recommandées pour les biens existants à la date d'approbation du PPR, sont complémentaires aux mesures obligatoires évoquées au chapitre VI-3-1-4 et, contrairement à celles-ci, ne sont pas éligibles à des subventions du fonds Barnier.

Annexes

Annexe 1 : Arrêté préfectoral du 14 février 2011 prescrivant l'élaboration du PPRL de la baie de Bourgneuf nord



PRÉFET DE LA LOIRE-ATLANTIQUE

DIRECTION DÉPARTEMENTALE
DES TERRITOIRES ET DE LA MER
Service eau, environnement, risques
Unité Prévention des Risques

A R R E T E

Prescrivant l'élaboration d'un Plan de Prévention des Risques Naturels Prévisibles littoraux sur le territoire des communes de PORNIC, LA BERNERIE-EN-RETZ, LES MOUTIERS-EN-RETZ et BOURGNEUF-EN-RETZ

**LE PREFET DE LA REGION PAYS DE LA LOIRE
PREFET DE LA LOIRE-ATLANTIQUE**

- VU** le Code de l'Environnement, notamment ses articles L 125-2, L 562-1 à L 562-8-1, R 125-9 à R 125-14 et R 562-1 à R 562-10 ;
- VU** le Code de l'Urbanisme, notamment ses articles L 126-1, R 126-1 et L 443-2 ;
- VU** le Code des Assurances, notamment ses articles L 125-1 à L 125-6 ;
- VU** l'ordonnance n° 2000-914 du 18 septembre 2000 relative à la partie législative du Code de l'Environnement ;
- VU** la loi n°2003-699 du 30 juillet 2003 relative à la prévention des risques technologiques et naturels et à la réparation des dommages ;
- VU** la loi n°2004-811 du 13 août 2004 de modernisation de la sécurité civile ;
- VU** la loi n°2010-788 du 12 juillet 2010 portant engagement national pour l'environnement et notamment son article 221 portant création de l'article L 566-2 du Code de l'Environnement concernant l'évaluation et la gestion des risques d'inondation ;
- VU** le décret n° 2010-146 du 16 février 2010 modifiant le décret n° 2004-374 du 29 avril 2004 relatif aux pouvoirs des préfets, à l'organisation et à l'action des services de l'Etat dans les régions et départements ;

10 BOULEVARD GASTON SERPETTE – BP 53606 – 44036 NANTES CEDEX 1
TELEPHONE : 02.40.67.26.26 – COURRIEL : ddtm@loire-atlantique.gouv.fr
SITE INTERNET : www.loire-atlantique.equipement-agriculture.gouv.fr
Horaires d'ouverture : 9 h 00 - 12 h 00 / 14 h 00 - 16 h 30

CONSIDERANT que lors de la tempête Xynthia du 28 février 2010, la cote de référence centennale définie statistiquement par le Service Hydrographique et Océanographique de la Marine (SHOM), a été dépassée et qu'il est convenu de prendre en compte comme nouvelle cote de référence la plus haute cote mesurée et lissée lors de cette tempête ;

CONSIDERANT que doit être intégrée la prise en compte de l'élévation du niveau de l'océan liée au réchauffement climatique ;

CONSIDERANT que les territoires des communes de PORNIC, LA BERNERIE-EN-RETZ, LES MOUTIERS-EN-RETZ et BOURGNEUF-EN-RETZ présentent des zones basses vulnérables susceptibles d'être affectées par le risque de submersion marine ;

CONSIDERANT l'existence d'ouvrages de protection sur certaines desdites communes ;

CONSIDERANT que les ouvrages de protection contre la mer sont susceptibles de rompre, d'être submergés ou d'être contournés ;

CONSIDERANT qu'une politique de gestion des zones inondables conduit à prendre :

- des mesures d'interdiction ou de prescription ;
- des mesures de prévention, de protection et de sauvegarde ;
- des mesures relatives à l'aménagement, l'utilisation ou l'exploitation des constructions, des ouvrages, des espaces mis en culture ou plantés ;

SUR proposition de Monsieur le Secrétaire Général de la Préfecture de la Loire-Atlantique ;

ARRETE

ARTICLE 1er : Prescription d'un plan de prévention des risques naturels prévisibles

L'élaboration d'un plan de prévention des risques naturels prévisibles littoraux est prescrite sur les communes de PORNIC, LA BERNERIE-EN-RETZ, LES MOUTIERS-EN-RETZ et BOURGNEUF-EN-RETZ.

ARTICLE 2 : Périmètre d'étude

Le périmètre mis à l'étude s'étend sur les parties des territoires des communes visées à l'article 1er du présent arrêté, telles que figurant en annexe.

ARTICLE 3 : Risques concernés

L'étude porte sur les risques de submersion marine et d'érosion côtière.

ARTICLE 4 : Service instructeur

La Direction Départementale des Territoires et de la Mer de la Loire-Atlantique est chargée de l'élaboration du projet de plan de prévention des risques naturels prévisibles littoraux.

ARTICLE 5 : Contenu du projet de plan

Un plan de prévention des risques naturels prévisibles comprend :

- une note de présentation ;
- des documents graphiques délimitant les secteurs à réglementer sur le territoire des communes concernées ;
- un règlement précisant les mesures applicables dans les différentes zones concernées.

ARTICLE 6 : Modalités d'association

Pour l'élaboration du projet de plan de prévention des risques naturels prévisibles littoraux, sont associées à travers la constitution d'un comité de pilotage :

- les communes de PORNIC, LA BERNERIE-EN-RETZ, LES MOUTIERS-EN-RETZ et BOURGNEUF-EN-RETZ ;
- la Communauté de Communes de PORNIC ;
- la communauté de Communes de la Région de MACHECOUL ;

Compte tenu des enjeux et du contexte particulier, des réunions de ce comité de pilotage sont organisées à l'initiative du préfet au fur et à mesure de l'avancement de l'étude du projet de Plan.

ARTICLE 7 : Modalités de la concertation

La concertation avec les habitants, les associations locales et les autres personnes intéressées s'effectue pendant toute la durée de l'élaboration du projet de plan de prévention des risques naturels prévisibles littoraux.

En fonction de l'état d'avancement des études, des documents d'élaboration du projet de plan de prévention des risques naturels prévisibles littoraux sont consultables par le public en Sous-Préfecture de SAINT-NAZAIRE. Les observa-

tions des habitants et personnes intéressées sont recueillies sur un registre, prévu à cet effet, mis à leur disposition sur place.

Les documents d'élaboration sont également accessibles sur le site Internet de la Préfecture de la Loire-Atlantique (www.loire-atlantique.gouv.fr).

La concertation consiste en outre en au moins deux réunions publiques d'information organisées à l'initiative du service instructeur visé à l'article 4. Il appartiendra aux maires d'informer le public des modalités de ces réunions quinze jours avant leur tenue.

Un bilan de la concertation est consigné dans un document annexé au dossier de plan de prévention des risques naturels prévisibles littoraux mis à l'enquête publique.

ARTICLE 8 : Notification

Le présent arrêté est notifié aux communes visées à l'article 1er ci-dessus.

Un exemplaire de cet arrêté est adressé aux autres collectivités associées désignées à l'article 6 ci-dessus.

ARTICLE 9 : Exécution et mesures de publicité

Le Secrétaire Général de la Préfecture de la Loire-Atlantique, le Sous-Préfet de SAINT-NAZAIRE, le Directeur Départemental des Territoires et de la Mer de la Loire-Atlantique, le Président de la Communauté de Communes de PORNIC, le Président de la Communauté de Communes de la Région de MACHECOUL et les Maires des communes de PORNIC, LA BERNERIE-EN-RETZ, LES MOUTIERS-EN-RETZ et BOURGNEUF-EN-RETZ sont chargés, chacun en ce qui le concerne, de l'exécution du présent arrêté qui sera publié au Recueil des Actes Administratifs de la Préfecture de la Loire-Atlantique, dans un journal diffusé dans le département de la Loire-Atlantique et affiché dans les mairies concernées ainsi qu'aux sièges des Communautés de Communes précitées pendant un délai d'un mois.

Nantes, le 14 FEV. 2011

Le PREFET



Jean DAUBIGNY

Annexe 2 : Courrier adressé par le Préfet le 3 août 2010 à l'ensemble des maires des communes littorales



PRÉFET DE LA LOIRE-ATLANTIQUE

Nantes, le 03 AOUT 2010

DIRECTION DEPARTEMENTALE
DES TERRITOIRES ET DE LA MER

**Le préfet de la région Pays de la Loire
préfet de la Loire-Atlantique**

à

**Mesdames et Messieurs les Maires
de**

cf. liste jointe

Objet : Application de l'article R111-2 du Code de l'Urbanisme dans les zones soumises à un risque de submersion marine.

P. J. : 1.

Les conséquences dramatiques de la tempête Xynthia qui a affecté une partie importante de la façade atlantique le 28 février 2010 imposent de prendre un certain nombre de mesures destinées à compléter les outils existants en matière de prévention des risques de submersion marine. A cet effet, une note interministérielle en date du 7 avril 2010 demande notamment à l'ensemble des préfets du littoral d'une part d'intensifier et d'accélérer la mise en œuvre de Plans de Prévention des Risques Littoraux (PPRL) et, d'autre part, dans l'attente des prescriptions ou approbations de ces derniers documents, d'appliquer les dispositions de l'article R111-2 du Code de l'urbanisme au sein des zones soumises à un risque de submersion marine.

Aussi, j'envisage de vous réunir après l'été, afin d'une part d'échanger sur un retour d'expériences de la tempête Xynthia sur le département de la Loire-Atlantique, et d'autre part, de vous présenter le programme de mise en œuvre des Plans de Prévention des Risques Littoraux.

Dans l'attente de cette réunion d'échanges, je souhaite que vous puissiez, dès à présent, appliquer les dispositions de l'article R111-2 précité. La mise en œuvre de ces dispositions, permettant de refuser ou d'assortir de prescriptions un permis de construire ou d'aménager qui comporterait un risque pour la sécurité publique, relève de votre responsabilité. Je souhaite vous faire part du travail accompli par mes services afin de vous guider pour l'application de cet outil juridique.

6, QUAI CEINERAY – BP33515 – 44035 NANTES CEDEX 1
TELEPHONE : 02.40.41.20.20 – COURRIEL : courrier@loire-atlantique.pref.gouv.fr
SITE INTERNET : www.loire-atlantique.pref.gouv.fr
Horaires d'ouverture : du lundi au vendredi de 9 H 00 à 16 H 15

① Définition des zones à risque fort :

Dans la mesure où la note interministérielle précitée du 7 avril dernier stipule qu'il y a lieu de s'opposer de manière systématique à toute demande d'autorisation d'urbanisme dans les zones à risque fort, il convient de préciser en premier lieu la définition de celles-ci. Les zones à risque fort, c'est-à-dire comportant un risque pour la sécurité publique, sont celles pour lesquelles au moins une des deux conditions suivantes est remplie :

- les zones submergées qui ont été inondées par au moins un mètre d'eau lors d'une submersion ou qui seraient submergées par au moins un mètre d'eau, sans tenir compte des ouvrages de protection, par un événement d'occurrence centennale incluant les phénomènes de surcotes météorologiques calculées à pleine mer sur les littoraux sujets à marée.
- Les zones situées derrière un ouvrage de protection contre les submersions sur une largeur de 100 mètres.

② Mise en oeuvre de ces dispositions en Loire-Atlantique :

Sur le littoral régional, les niveaux marins observés durant la tempête Xynthia ont dépassé d'au moins 10 à 50 centimètres les niveaux marins extrêmes d'occurrence centennale définis par le Service Hydrologique et Océanographique de la Marine (SHOM). Il a donc été retenu comme cote de référence sur l'ensemble du littoral de la Loire-Atlantique, la plus haute cote mesurée et lissée pendant Xynthia à l'échelle des entités hydrographiques cohérentes, celle-ci n'étant pas la même sur l'ensemble du littoral et pouvant varier de 4,00 m IGN 69 au niveau du traict du Croisic à 4,20 m IGN 69 sur le restant du littoral.

Dans l'attente des études d'aléas de submersions marines devant être mises en oeuvre pour la prescription des PPRL et définissant les zones d'aléas forts, c'est-à-dire submergées par au moins un mètre d'eau, il a été choisi d'homogénéiser sur l'ensemble du littoral la cote de référence à 4,20 m IGN 69 et de définir des **zones de vigilance**.

Ces zones de vigilance, cartographiées sur le document ci-joint, correspondent à une altimétrie comprise entre 0 et 5 m IGN 69 compte tenu de la précision du référentiel altimétrique utilisé.

Afin d'apprécier le risque au regard des dispositions de l'article R111-2 du Code de l'Urbanisme, il conviendra de demander aux maîtres d'ouvrage d'établir un levé topographique de l'unité foncière considérée. En fonction des résultats de ces levés, plusieurs cas sont possibles :

1^{er} cas : L'altimétrie de la parcelle est inférieure à 3,20 m IGN 69 : le projet doit faire l'objet d'un rejet fondé sur l'article R111-2 du code de l'urbanisme dans la mesure où il peut être submergé potentiellement par plus d'un mètre d'eau, c'est-à-dire soumis à un risque fort.


2^{ème} cas : L'altimétrie de la parcelle est comprise entre 3,20 m IGN 69 et 4,20 m IGN 69 : l'autorisation d'urbanisme peut être admise sous réserve de prescriptions, notamment celle de création d'espace refuge ou de premier étage habitable.

3^{ème} cas : L'altimétrie de l'unité foncière est supérieure à 4,20 m IGN 69 : l'autorisation d'urbanisme peut être délivrée sans réserve liée au risque de submersion marine.

Par ailleurs, les projets localisés dans les secteurs situés derrière les ouvrages de protection contre les submersions sur une largeur de 100 mètres doivent également faire l'objet d'un refus en application de l'article R111-2 du code de l'urbanisme compte tenu de leur localisation dans une zone à risque fort (cf point $\text{\textcircled{O}}$ ci-dessus).

Il convient de rappeler que ces règles s'appliquent en référence au terrain naturel et qu'un remblai ponctuel n'a pas vocation à changer l'analyse du risque dans un secteur donné et l'application qui sera faite de l'article R111-2 du Code de l'urbanisme pour un projet incluant un remblaiement.

Les services de la Direction Départementale des Territoires et de la Mer se tiennent à votre disposition pour tout renseignement complémentaire.

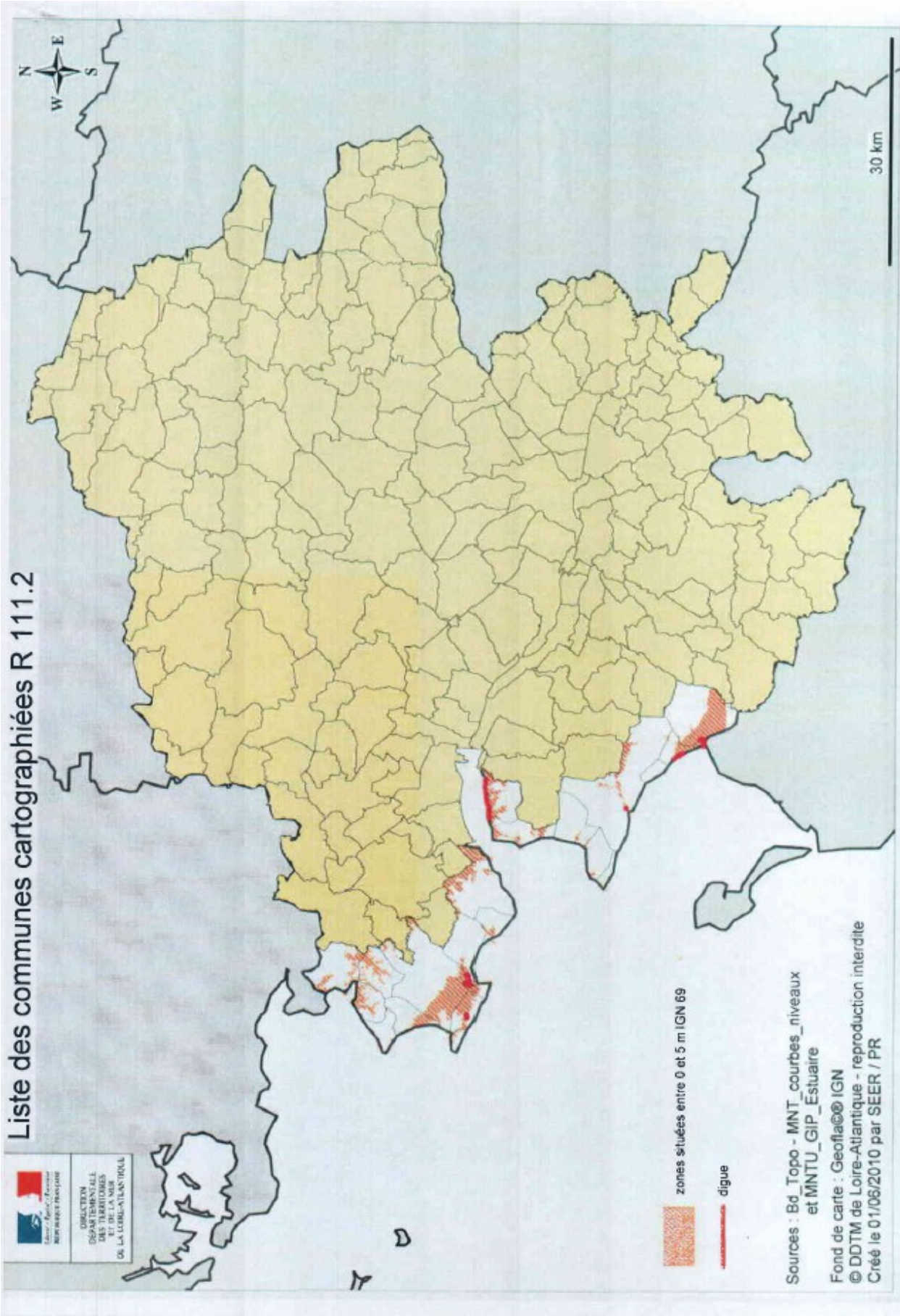


Jean Daubigny

LISTE DES COMMUNES CARTOGRAPHIEES R111-2

<i>CODE POSTAL</i>	<i>COMMUNE</i>
44006	ASSERAC
44010	BATZ SUR MER (ouvrage de protection)
44012	LA BERNERIE-EN-RETZ
44021	BOURGNEUF-EN-RETZ
44046	CORSEPT (ouvrage de protection)
44049	LE CROISIC
44055	LA BAULE-ESCOUBLAC (ouvrage de protection)
44069	GUERANDE
44097	MESQUER
44106	LES MOUTIERS-EN-RETZ
44125	PIRIAC-SUR-MER
44126	LA PLAINE-SUR-MER
44131	PORNIC (ouvrage de protection)
44132	PORNICHET
44135	LE POULIGUEN (ouvrage de protection)
44136	PREFAILLES
44154	SAINT-BREVIN-LES-PINS
44182	SAINT-MICHEL-CHEF-CHEF
44183	SAINT-MOLF
44184	SAINT-NAZAIRE
44211	LA TURBALLE

Liste des communes cartographiées R 111.2



Annexe 3 : Courrier en date du 22 décembre 2014 notifiant les cartes d'aléas du PPRL



PRÉFET DE LA LOIRE-ATLANTIQUE

DIRECTION DÉPARTEMENTALE
DES TERRITOIRES ET DE LA MER
Service transports et risques
Unité prévention des risques
Affaire suivie par Yves LEGRENZI / Annette CARIOU
☎ 02.40.67.24.55 / 23.59
☎ 02.40.67.25.09
yves.legrenzi@loire-atlantique.gouv.fr
annette.cariou@loire-atlantique.gouv.fr

Nantes, le 22 DEC. 2014

**Le préfet de la région Pays de la Loire
préfet de la Loire-Atlantique**

à

**Madame, Monsieur le Maire
Monsieur le Président**

Objet : Élaboration du Plan de Prévention des Risques Littoraux de la Baie de Bourgneuf Nord – Notification des cartes des aléas littoraux et mesures transitoires à appliquer dans l'attente de l'approbation du PPRL.

PJ : 1 CD

Dans le cadre de l'élaboration du Plan de Prévention des Risques Littoraux (PPRL) de la Baie de Bourgneuf Nord, la Direction Départementale des Territoires et de la Mer (DDTM) de Loire Atlantique a lancé la cartographie des aléas littoraux.

Les cartes des aléas de submersion marine et de recul du trait de côte ont fait l'objet de nombreux échanges avec vos services afin de croiser les résultats issus de la modélisation avec les éléments de connaissance du terrain et de prendre en compte les enjeux locaux.

Lors du comité de pilotage du 27 novembre 2014 présidé par le Sous Préfet de Saint Nazaire, la cartographie des aléas littoraux a été validée.

Vous trouverez ci-joint, sur CD Rom, les cartes définitives des aléas de submersion marine et de recul du trait de côte réalisées pour l'élaboration du PPRL de la Baie de Bourgneuf Nord

Les cartes relatives à l'aléa de submersion marine vont désormais se substituer aux zones de vigilance définies et cartographiées dans la note du 03 août 2010 que je vous ai adressée pour appliquer les dispositions de l'article R111-2 du code de l'urbanisme dans les zones exposées au risque de submersion marine dans l'attente de l'approbation des PPRL en Loire Atlantique.

Les zones de vigilance avaient en effet été identifiées selon une approche strictement topographique au regard de la cote de référence de 4,20 m IGN 69, plus haute cote mesurée sur le littoral de Loire Atlantique lors de la tempête Xynthia, avec des données topographiques moins précises que le modèle numérique de terrain de précision (Litto3D) utilisé pour la modélisation de l'aléa submersion marine.

10 BOULEVARD GASTON SERPETTE – BP 53606 – 44036 NANTES CEDEX 1
TELEPHONE : 02.40.67.26.26 – COURRIEL : ddtm@loire-atlantique.gouv.fr
SITE INTERNET : www.loire-atlantique.gouv.fr
Horaires d'ouverture : 9 h 00 - 12 h 00 / 14 h 00 - 16 h 30

La mise en œuvre des dispositions de l'article R111-2 du code de l'urbanisme, qui relève de votre responsabilité, doit donc se faire désormais au regard des cartes définitives des aléas de submersion marine du PPRL.

Il est à noter que cet article ne s'applique pas dans les zones exposées au risque érosion car il s'agit d'un phénomène qui se produit de manière progressive dans le temps et qui ne met pas en cause la sécurité des personnes de façon immédiate, sauf exception liée à des effondrements prévisibles à court terme pouvant dans ce cas justifier le recours à l'article R 111-2.

Prise en compte des cartes de submersion marine :

L'application de l'article R111-2 du code de l'urbanisme dans les zones exposées au risque de submersion marine permet de refuser ou d'assortir de prescriptions une autorisation de construire ou d'aménager qui comporterait un risque important pour la sécurité publique, et ce dans l'attente de l'approbation du PPRL de la Baie de Bourgneuf Nord

La mise en œuvre des dispositions de l'article R111-2 précité doit se faire au regard des cartes de l'aléa submersion marine pour l'événement de référence (Xynthia + 20 cm) qui intègrent l'élévation du niveau de la mer à court terme liée au changement climatique.

Définition des zones de risque fort pour l'événement de référence (Xynthia + 20cm)

Les zones d'aléas sont établies suite aux modélisations réalisées dans le cadre des PPRL décrites de manière synthétique en annexe 2.

Elles résultent du croisement des paramètres de hauteur et de vitesse (cf tableau en annexe 1) et de l'identification de deux zones spécifiques (la bande de précaution à l'arrière des ouvrages et la zone exposée au choc mécanique des vagues)

Les zones de risque fort, c'est-à-dire comportant un risque pour la sécurité publique, sont les suivantes :

- les zones soumises à une hauteur d'eau supérieure à 1 mètre et/ou à des vitesses d'écoulement supérieures à 0,5 m/s. Ces zones correspondent aux zones d'aléa fort et très fort sur la cartographie de l'aléa submersion marine pour l'événement de référence (Xynthia + 20cm) et apparaissent en violet et en bleu sur les cartes.
- les zones situées dans la bande de précaution qui peuvent être exposées à une cinétique rapide en cas de rupture d'ouvrage. Ces zones apparaissent avec des points rouges sur les cartes.
- les zones exposées à des chocs mécaniques liés à la houle. Ces zones apparaissent avec des croix vertes sur les cartes.

Nature des projets concernés

L'article R111-2 du code de l'urbanisme doit être mis en œuvre dès que la réalisation d'un projet peut mettre en danger des personnes.

Sont donc notamment concernées les opérations créant au moins un logement et les opérations, constructions ou extensions d'établissement recevant du public.

Disposition à mettre en œuvre immédiatement au titre de l'article R 111-2 du code de l'urbanisme :

Ces dispositions sont à mettre en œuvre vis-à-vis des cartes d'aléas Xynthia + 20 cm.

– dans la bande de précaution et dans les zones de chocs mécaniques liés à la houle :

Les projets situés dans la bande de précaution qui peuvent être soumis à une cinétique rapide en cas de rupture d'ouvrage et dans les zones de chocs mécaniques liés à la houle doivent faire l'objet d'un refus en application de l'article R111-2 du code de l'urbanisme compte tenu de leur localisation dans une zone de risque fort.

– dans les zones de submersion d'aléa fort et très fort :

Les projets situés dans les zones qui peuvent être soumises à une hauteur d'eau supérieure à 1 mètre et/ou à une vitesse d'écoulement des eaux supérieure à 0,5 m/s (correspondant à des zones d'aléa fort et très fort) doivent faire l'objet d'un rejet fondé sur l'article R111-2 du code de l'urbanisme compte tenu de leur localisation dans une zone de risque fort.

– dans les zones d'aléa modéré et faible :

Les autorisations d'urbanisme pour les projets situés dans les zones d'aléa modéré et faible peuvent être admises sous réserve de prescriptions dont notamment la surélévation du plancher du premier niveau fonctionnel au-dessus de la cote du niveau marin pour l'événement de référence (Xynthia + 20cm).

Cette disposition permet ainsi de mettre hors d'eau les projets situés dans les zones d'aléa modéré et faible.

Vous trouverez, en annexe 1 de ce courrier, les cotes des niveaux marins selon les secteurs du littoral de la Baie de Bourgneuf Nord.

Au cas par cas, des levés topographiques réalisés par un géomètre peuvent permettre d'apprécier de façon précise le risque de submersion marine pour un projet au regard des niveaux marins de référence et de l'altimétrie du foncier.

Il convient toutefois de rappeler que ces cotes s'appliquent en référence au terrain naturel et qu'un remblai ponctuel postérieur n'a pas vocation à changer l'analyse du risque dans un secteur donné.

Informations et recommandations à porter à la connaissance des porteurs de projets vis à vis de l'événement à échéance 100 ans (Xynthia + 60cm)

Les dispositions ci-dessus relatives à l'application de l'article R 111-2 du code de l'urbanisme ne valent que pour les cartes d'aléas Xynthia + 20 cm.

Pour autant, il paraît nécessaire d'informer dès à présent les porteurs de projets de l'aléa à échéance 100 ans (Xynthia + 60 cm) vis à vis duquel le PPRL sera prescriptif après son approbation.

Les dispositions suivantes entrent dans ce cadre, dans l'attente de l'approbation du PPRL.

Pour les projets situés hors d'eau pour l'événement de référence (Xynthia + 20cm) et en zone d'aléa pour l'événement à échéance 100 ans (Xynthia + 60cm), l'attention du pétitionnaire pourra être attirée sur la situation du projet exposé à un risque de submersion marine à échéance 100 ans.

Les projets autorisés en zone submersible pour l'événement de référence (Xynthia + 20cm) au titre des dispositions précisées ci-dessus et exposés à l'événement à échéance 100 ans (Xynthia + 60cm), peuvent être assortis de recommandations proportionnées au niveau marin de l'événement à échéance 100 ans (Xynthia + 60cm) qui seront rendues obligatoires après l'approbation du PPRL.

Ces recommandations doivent permettre de réduire la vulnérabilité des personnes et des biens. Les mesures sur le bâti peuvent par exemple concerner :

- la mise en place de dispositifs d'ouverture manuelle sur les ouvrants permettant l'évacuation en cas de submersion,
- l'utilisation de matériaux et de revêtements hydrofuges ou peu sensibles à l'eau pour les sols et les parties des murs en dessous de la cote de référence pour l'événement à échéance 100 ans,
- l'installation du réseau électrique au-dessus de la cote du niveau marin de référence pour l'événement à échéance 100 ans (réseau « en parapluie », ...)
- la surélévation des équipements sensibles ou polluants (chaudière, cuve à fioul, compteurs électriques, compteurs gaz...) au-dessus de la cote du niveau marin de référence pour l'événement à échéance 100 ans,
- l'installation de dispositifs de fermeture temporaire (clapet anti-retour) sur les différentes pénétrations de conduits dans les bâtiments,

Je vous recommande en outre d'inviter, dès à présent, les porteurs de projet à intégrer dans leurs opérations la surélévation du plancher du premier niveau fonctionnel des projets au-dessus de la cote du niveau marin pour l'événement à échéance 100 ans (Xynthia + 60cm), sans attendre l'approbation du PPRL.

D'une façon générale, il pourra être largement fait usage des dispositions du guide suivant :

- **Référentiel de travaux de prévention du risque d'inondation dans l'habitat existant** coédité en juin 2012 par le Ministère de l'Egalité des territoires et du Logement et le Ministère de l'Ecologie, du Développement Durable et de l'Energie (document en téléchargement libre sur le site du Ministère en charge de l'écologie - <http://www.developpement-durable.gouv.fr/Referentiel-de-travaux-de.html>).

Le service en charge de la prévention des risques de la DDTM reste à votre disposition pour tout renseignement complémentaire.

Le Préfet

Pour le préfet et par délégation,
le secrétaire général



Emmanuel AUBRY

Annexe 1 : Niveaux marins de référence et croisement hauteur / vitesse

Les niveaux marins de référence du PPRL :

Secteur	Niveau marin de référence (en m IGN 69) pour l'événement Xynthia +20 cm	Niveau marin de référence (en m IGN 69) pour l'événement Xynthia +60 cm
Falaises vives de Préfailles	4,40	4,80
Port de Pornic	4,55	4,95
Falaises vives de Pornic	4,55	4,95
Plage de la Boutinardière	4,55	4,95
Falaises vives de Crève-Coeur et de la Patorie	4,40	4,80
Plages de la Bernerie-en-Retz et des Moutiers-en-Retz	4,40	4,80
Port du Collet	4,40	4,80

Les niveaux d'aléas résultant du croisement hauteur / vitesse :

vitesse / hauteur d'eau	moins de 0,5 m	entre 0,5 m et 1 m	plus de 1 m
moins de 0,2 m/s	aléa faible	aléa modéré	aléa fort
entre 0,2 m/s et 0,5 m/s	aléa modéré	aléa modéré	aléa fort
plus de 0,5 m/s	aléa fort	aléa fort	aléa très fort

LISTE DES DESTINATAIRES

- Monsieur le Maire de BOURGNEUF en RETZ
- Monsieur le Maire de LA BERNERIE en RETZ
- Madame le Maire des MOUTIERS en RETZ
- Monsieur le Maire de PORNIC

- Monsieur le Président de la Communauté de communes de PORNIC

- Monsieur le Président de la Communauté de communes de la Région de MACHECOUL

Copie : DDTM / STR/PR
DDTM / DTO
DDTM / DTVGL
DDTM / DML
DDTM / MAJCL
DDTM / SAD / LF
DDTM / SAD / ADS
DREAL / SRNT / DRNHSS

Annexe 4 : Glossaire

- **Activités exigeant la proximité immédiate de la mer :** la liste ci-après (qui ne saurait toutefois être considérée comme exhaustive) fait état des activités entrant dans ce cadre :
 - les constructions et installations directement liées à la conchyliculture, l'aquaculture et l'activité paludière,
 - les pêcheries,
 - les cales de mise à l'eau,
 - les ports à sec,
 - les installations techniques destinées aux activités nautiques (locaux nécessaires au stockage du matériel, à leur entretien, les sanitaires...),
 - les postes de secours de plage, les sanitaires et les équipements et installations directement liés aux concessions de plage,
 - les bâtiments et installations liés à la pêche: les ateliers de mareyage, les criées,.....,
 - les activités portuaires dont les bâtiments et installations nécessitent la proximité du bord à quai pour fonctionner.

Entrent dans ce cadre d'une part les **activités participants au service portuaire** :

a) Activités générales : capitainerie, ateliers navals (réparation / entretien des bateaux), stations de dégazage et de déballastage des navires, stations des activités de remorquage, de lamanage, postes de gardiennage, quais et bassins, écluses, etc...

b) Activités de chargement / déchargement et activités connexes : portiques, cavaliers, grues, bras de chargement / déchargement, outillage des quais, aires ou entrepôts de transit des marchandises ou conteneurs directement liés aux installations de chargement / déchargement, zones de stationnement des véhicules devant être chargés ou déchargés, etc...

Ces deux listes peuvent être complétées dans la mesure où les activités visées entrent strictement dans le champ ciblé (sécurité ou facilité de la navigation ou de l'exploitation du port).

Et d'autre part les **entreprises nécessitant de s'implanter dans une zone portuaire** : les zones portuaires présentent la spécificité d'être proches de la voie d'eau et à ce titre de ne pas présenter d'importantes possibilités d'extension.

Ainsi, l'implantation de nouvelles activités dans ces zones doit être liée strictement à la nécessité pour ces entreprises d'utiliser la voie d'eau pour fonctionner.

Cette nécessité peut être fonctionnelle ou justifiée par la viabilité économique (activités liées à celles nécessitant le bord à quai telles que sous-traitants, activités logistiques,...).

- **Aléa :** Phénomène naturel (inondation, mouvement de terrain, séisme, avalanche...) susceptible de se produire, de façon plus ou moins importante et fréquente. Les submersions marines se caractérisent notamment par la vitesse de montée des eaux, la hauteur de submersion du foncier concerné, la vitesse du courant et la durée de submersion.
- **Bande de précaution:** il s'agit de la zone, située derrière un ouvrage de protection (ou un élément de topographie jouant ce rôle comme un cordon dunaire) contre la submersion marine, où, suite à une surverse, des brèches ou une rupture totale, la population serait en danger du fait des très fortes vitesses d'écoulement.
- **Bassin de risque :** Entité géographique homogène soumise au même phénomène naturel.

- **Batardeau:** barrière anti-submersion amovible à installer sur les ouvrants en cas de submersion.
- **Champs d'expansion des submersions :** Secteurs non urbanisés ou peu urbanisés indispensables au stockage des importants volumes d'eau apportés par la submersion et à la dissipation de l'énergie de celle-ci.
- **Enjeux:** (ou éléments vulnérables) : Éléments tels que les personnes, les biens, les équipements, les activités ou les différentes composantes de l'environnement susceptibles, du fait de leur exposition à un phénomène dangereux, de subir, en certaines circonstances, des dommages.
- **Espace refuge :** un espace refuge est une surface située au-dessus de la cote atteinte par la submersion marine aisément accessible de l'intérieur et de l'extérieur (ouverture permettant l'évacuation) pour les secours.
 Pour un logement, sa surface minimale est dimensionnée sur la base minimale de $6 \text{ m}^2 + 1 \text{ m}^2$ par tranche entière de 25 m^2 de surface de plancher.
 Pour un établissement recevant du public ou un bâtiment à usage d'activités, sa surface minimale est de 20 m^2 sauf lorsque le bâtiment en cause a une capacité d'accueil supérieure à 15 personnes ; dans ce dernier cas, la surface minimale de l'espace refuge est de $20 \text{ m}^2 + 1 \text{ m}^2$ par personne accueillie.
 Par ailleurs, quelle que soit la destination de la construction considérée, l'espace refuge doit avoir une hauteur sous plafond supérieure à 1,80 mètre afin de permettre aisément la mobilité des personnes.
 Cet espace doit être accessible depuis l'intérieur du logement dans des conditions défavorables (sans lumière, de nuit et dans l'eau). En conséquence, un accès direct au moyen d'un escalier fixé avec une main courante est préconisé.
 Par ailleurs, afin de permettre aux secours d'intervenir soit par hélitreuillage, soit par bateau, il convient de créer dans l'espace refuge un accès de dimensions adaptées (1 mètre x 1 mètre minimum) de type fenêtre de toit ou balcon.
 Un anneau (ou une lisse d'amarrage) peut être scellé dans le gros œuvre, à proximité de l'ouverture précitée, pour permettre l'amarrage d'une barque de secours.
- **Établissement recevant du public (ERP) :** Tout bâtiment, local et enceinte dans lesquels des personnes sont admises.
 Il existe plusieurs catégories d'ERP :
1ère catégorie : au-dessus de 1500 personnes,
2ème catégorie : de 701 à 1500 personnes,
3ème catégorie : de 301 à 700 personnes,
4ème catégorie : 300 personnes et au-dessous à l'exception des établissements compris dans la 5ème catégorie,
5ème catégorie : **Établissements** faisant l'objet de l'article R. 123.14 du code de la construction et de l'habitation dans lesquels l'effectif public n'atteint pas le chiffre fixé par le règlement de sécurité pour chaque type d'exploitation.
- **Établissements sensibles :** sont considérés comme "établissements sensibles" au sens du présent PPRL les structures vulnérables dont la fermeture a un impact notable sur la gestion de crise et le fonctionnement du territoire. Entrent dans ce cadre :
 - Toutes les structures accueillant ou hébergeant, de façon permanente ou provisoire, soit des personnes difficilement déplaçables (maisons de retraite, hôpitaux, cliniques, internats, etc...), soit des personnes nécessitant des moyens spécifiques d'évacuation en cas de submersion (prisons, hôpitaux psychiatriques, etc...), soit d'autres personnes vulnérables (établissements scolaires, crèches, centre aérés, unités d'accueil de personnes sans domicile

fixe, etc...);

- Les établissements stratégiques pour la gestion de crise. Il s'agit de toutes les constructions nécessaires au bon fonctionnement des secours et au maintien de l'ordre public (casernes de pompiers, gendarmeries, locaux de police, PC de coordination de crise, etc...).
- Les établissements, équipements ou installations dont la défaillance pendant une submersion présente un risque élevé pour les personnes.

- **Modélisation** : Représentation mathématique simplifiée à partir d'éléments statistiques simulant un phénomène qu'il est difficile ou impossible d'observer directement.
- **Période de retour** : Moyenne, à long terme, du nombre d'années séparant un événement de grandeur donnée d'un second événement d'une grandeur égale ou supérieure. La période de retour est l'inverse de la fréquence d'occurrence de l'événement au cours d'une année quelconque.
- **Servitude d'utilité publique** : Une servitude d'utilité publique constitue une limitation administrative au droit de propriété et d'usage du sol. Elle a pour effet soit de limiter, voire d'interdire l'exercice du droit des propriétaires sur ces immeubles, soit d'imposer la réalisation de travaux. Elle s'appuie sur des textes réglementaires divers (Code de l'environnement, Code rural, etc.) et s'impose à tous (État, collectivités territoriales, particuliers, etc.).
- **Vulnérabilité** : sensibilité plus ou moins forte d'un enjeu à un aléa donné.