



MINISTÈRE DE LA DÉFENSE

PRÉFECTURE DE LA LOIRE-ATLANTIQUE

Commune de PIRIAC-SUR-MER

Plan de Prévention des Risques Technologiques (PPRT)

**mis en œuvre autour des installations du dépôt d'hydrocarbures exploité par la Société Française Donges-Metz
(S.F.D.M.)**

Annexes cartographiques

- Périmètre d'exposition aux risques
 - Enjeux : infrastructures
- Enjeux : fonctionnement du territoire
- Enveloppes des aléas : effets thermiques
 - Zonage brut



Direction
Départementale
des Territoires
et de la Mer
de la Loire-Atlantique

PPRT de la Société Française Donges Metz

commune de Piriac-sur-Mer
périmètre d'exposition aux risques



Sources : CGA - DDTM 44
Fond de carte : cadastre DGFIP et Orthophoto © IGN
© DDTM de Loire-Atlantique - reproduction interdite
Créé le 05/04/2017 DDTM 44 - STR/PR

 périmètre d'exposition aux risques

 zone grisée

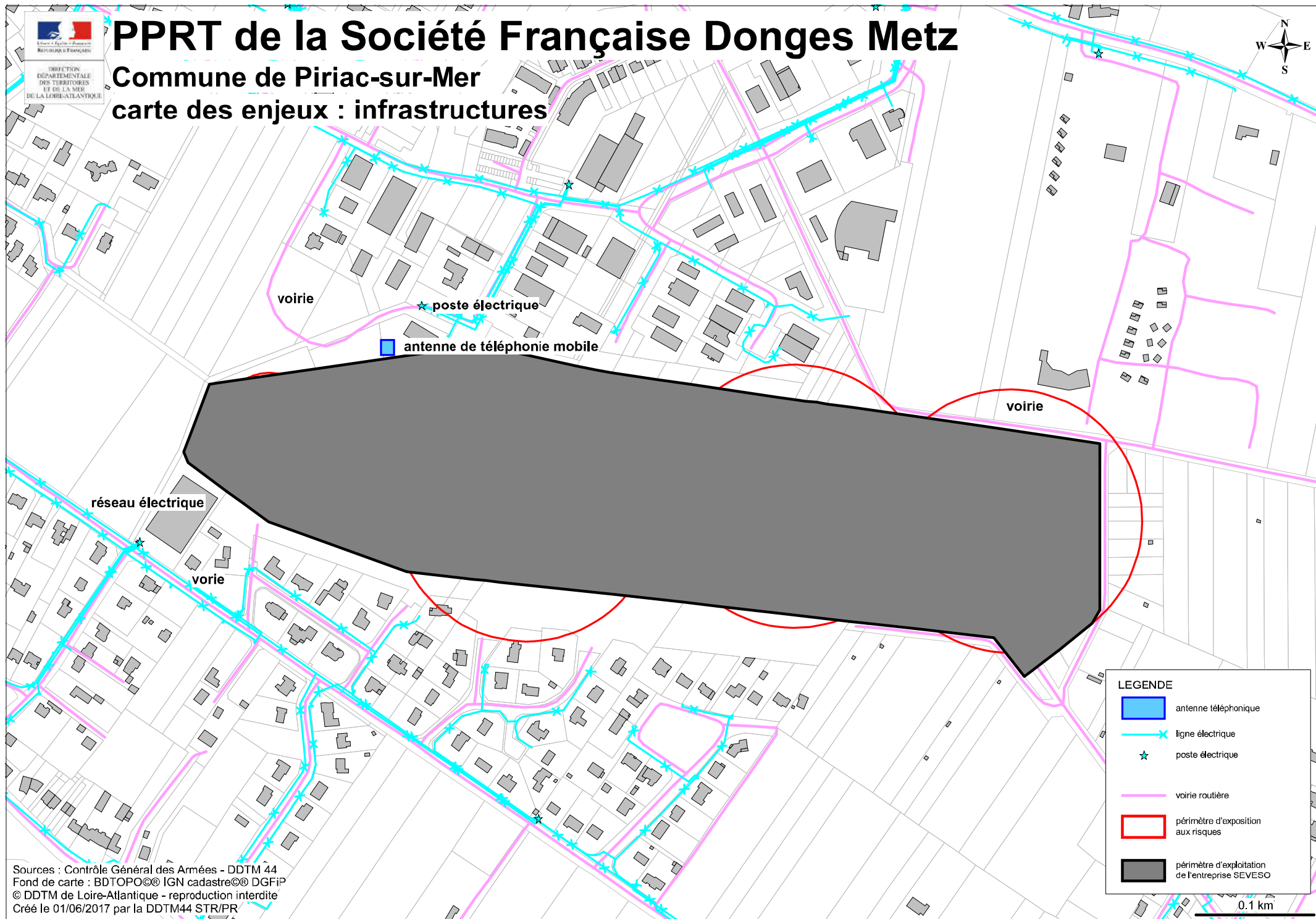
0.1 km



DIRECTION
DÉPARTEMENTALE
DES TERRITOIRES
ET DE LA MER
DE LA LOIRE-ATLANTIQUE

PPRT de la Société Française Donges Metz

Commune de Piriac-sur-Mer
carte des enjeux : infrastructures



Sources : Contrôle Général des Armées - DDTM 44
Fond de carte : BDTPO©© IGN cadastre©© DGFIP
© DDTM de Loire-Atlantique - reproduction interdite
Créé le 01/06/2017 par la DDTM44 STR/PR

LEGENDE	
	antenne téléphonique
	ligne électrique
	poste électrique
	voirie routière
	périmètre d'exposition aux risques
	périmètre d'exploitation de l'entreprise SEVESO

0.1 km

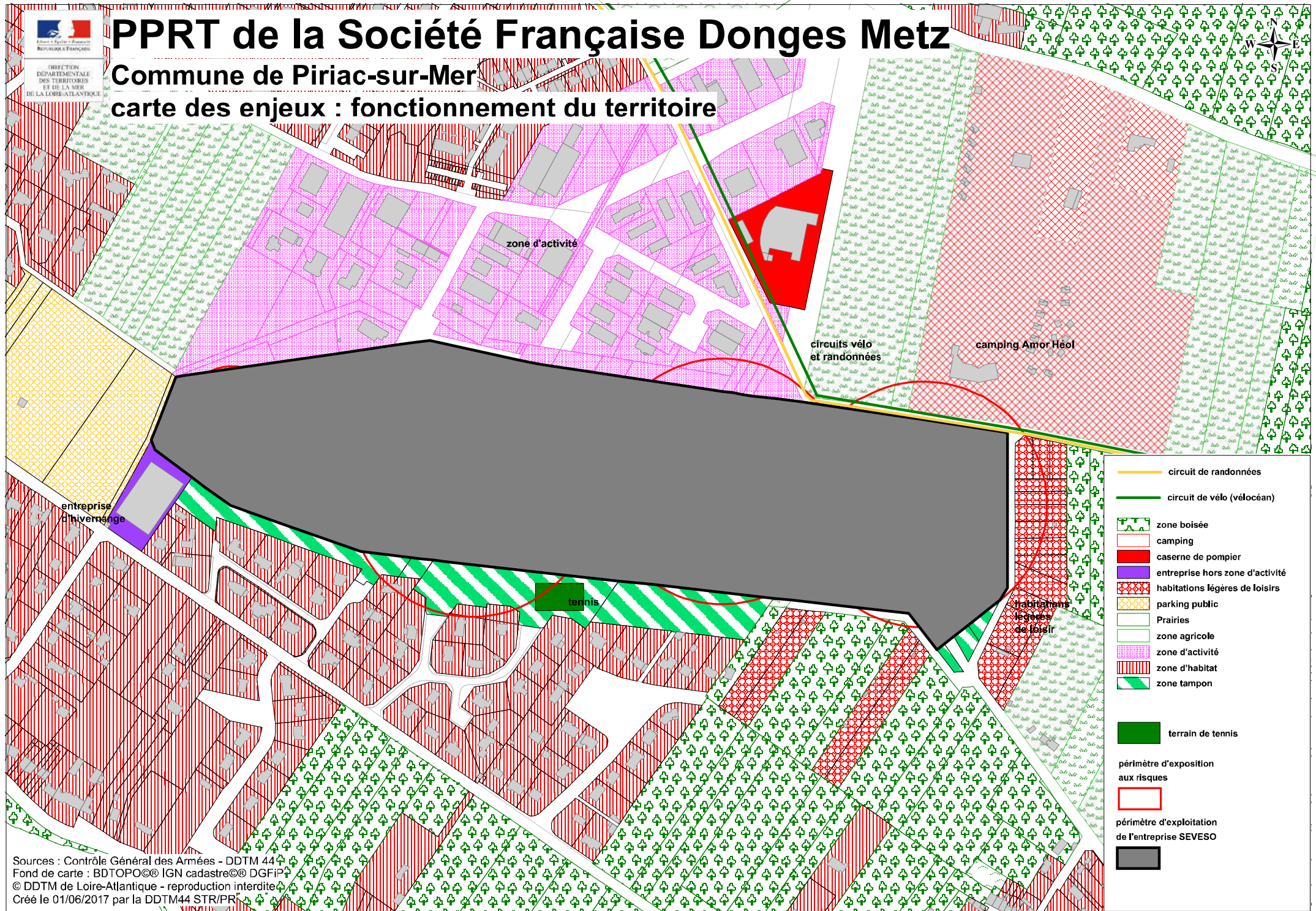


DIRECTION
DÉPARTEMENTALE
DES TERRITOIRES
ET DE LA MER
DE LA LOIRE-ATLANTIQUE

PPRT de la Société Française Donges Metz

Commune de Piriac-sur-Mer

carte des enjeux : fonctionnement du territoire





REPUBLIQUE FRANÇAISE
DIRECTION
DÉPARTEMENTALE
DES TERRITOIRES
ET DE LA MER
DE LA LOIRE-ATLANTIQUE

PPRT de la Société Française Donges Metz

commune de Piriac-sur-Mer

enveloppes des aléas : effets thermiques



thermique

- Fai
- M+
- F+
- zone grisée

Sources : CGA - DDTM 44
Fond de carte : cadastre © DGFIP et Orthophoto © IGN
© DDTM de Loire-Atlantique - reproduction interdite
Créé le 02/06/2017 DDTM 44 - STR/PR

0.1 km

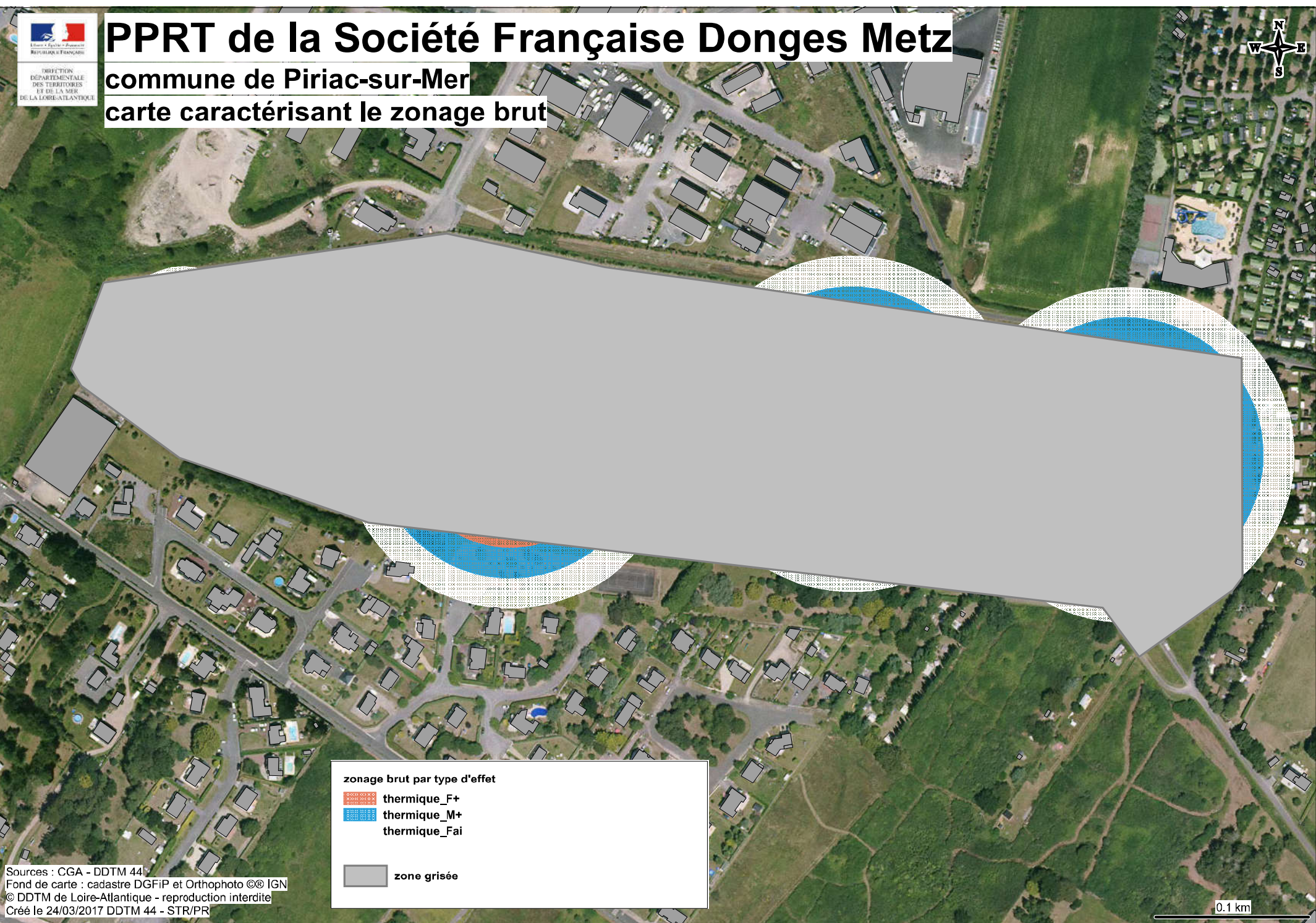


Direction
Départementale
des Territoires
et de la Mer
de la Loire-Atlantique




PPRT de la Société Française Donges Metz


commune de Piriac-sur-Mer

carte caractérisant le zonage brut



zonage brut par type d'effet

-  thermique_F+
-  thermique_M+
-  thermique_Fai

-  zone grisée

Sources : CGA - DDTM 44
Fond de carte : cadastre DGFIP et Orthophoto © IGN
© DDTM de Loire-Atlantique - reproduction interdite
Créé le 24/03/2017 DDTM 44 - STR/PR

0.1 km