



PRÉFET DE LA  
LOIRE-ATLANTIQUE

## PLAN DE PREVENTION DES RISQUES LITTORAUX DE LA CÔTE DE JADE

Communes de Saint-Brevin-les-Pins, Saint-Michel-Chef-Chef,  
La Plaine-sur-Mer, et Préfailles.

Zonage réglementaire

commune de Saint-Michel-Chef-Chef

Version approuvée










Direction Départementale des Territoires et de la Mer

décembre 2018



### Légende

zonage du PPRL

-  zone BC : zone de bande de précaution ou bande de choc mécanique Xynthia+20cm
-  zone R : zone de risque fort ou très fort Xynthia+20cm
-  zone r : zone non urbanisée de risque faible ou modéré Xynthia + 20cm
-  zone b : zone urbanisée de risque faible ou modéré Xynthia + 20cm
-  zone R100 : zone non urbanisée de risque nul Xynthia+20cm et de risque fort ou très fort Xynthia+60cm
-  zone B100 : zone urbanisée de risque nul Xynthia+20cm et de risque fort ou très fort Xynthia+60cm
-  zone v100 : zone de risque nul Xynthia+20cm et de risque faible ou modéré Xynthia+60cm
-  zone Erc : zone d'érosion côtière (recul du trait de côte)
-  limite communale