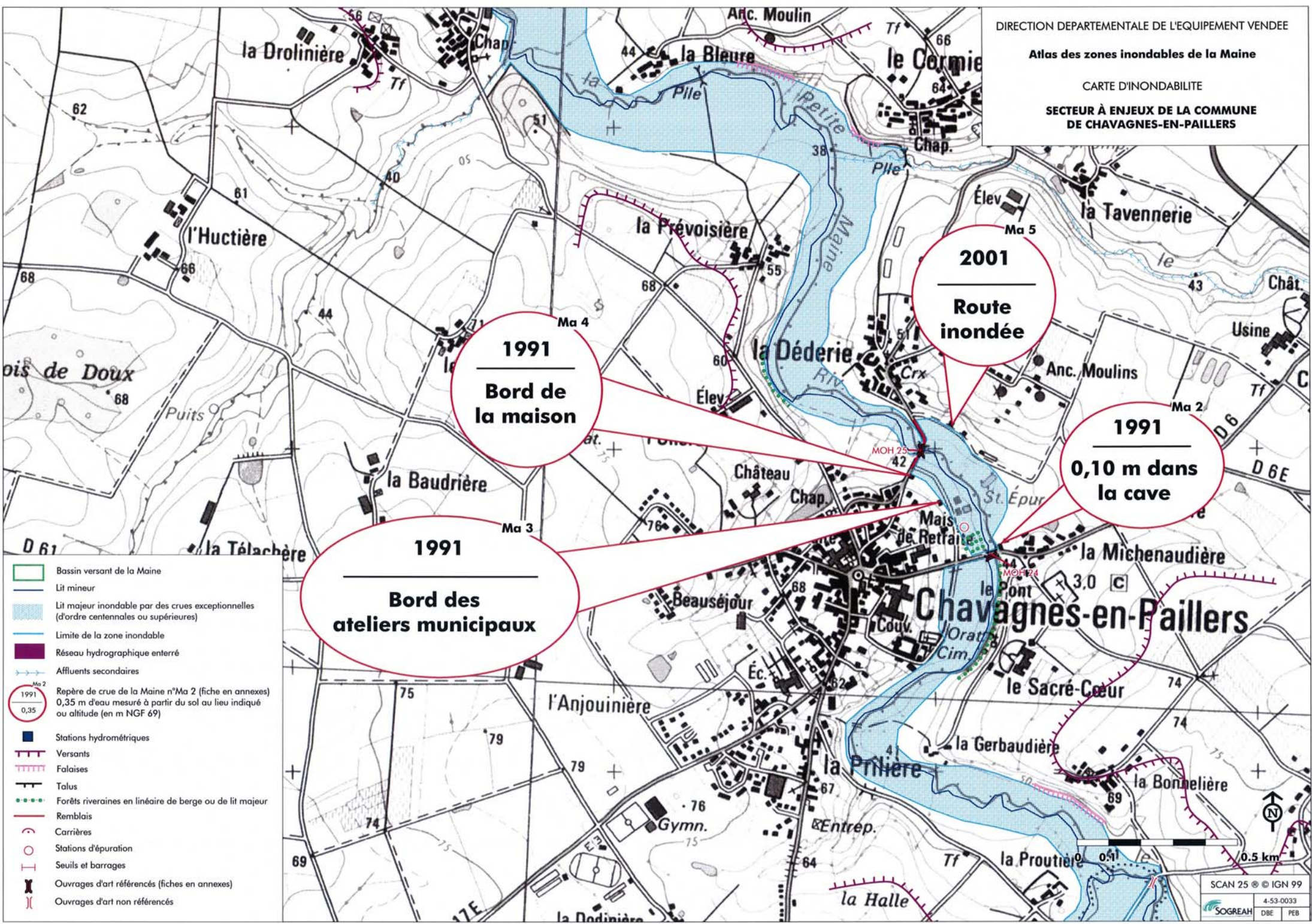


- Bassin versant de la Maine
- Lit mineur
- Lit majeur inondable par des crues exceptionnelles (d'ordre centennales ou supérieures)
- Limite de la zone inondable
- Réseau hydrographique enterré
- Affluents secondaires
- Repère de crue de la Maine n°Ma 2 (fiche en annexes) 0,35 m d'eau mesuré à partir du sol au lieu indiqué ou altitude (en m NGF 69)
- Stations hydrométriques
- Versants
- Falaises
- Talus
- Forêts riveraines en linéaire de berge ou de lit majeur
- Remblais
- Carrières
- Stations d'épuration
- Seuils et barrages
- Ouvrages d'art référencés (fiches en annexes)
- Ouvrages d'art non référencés



0.5 km



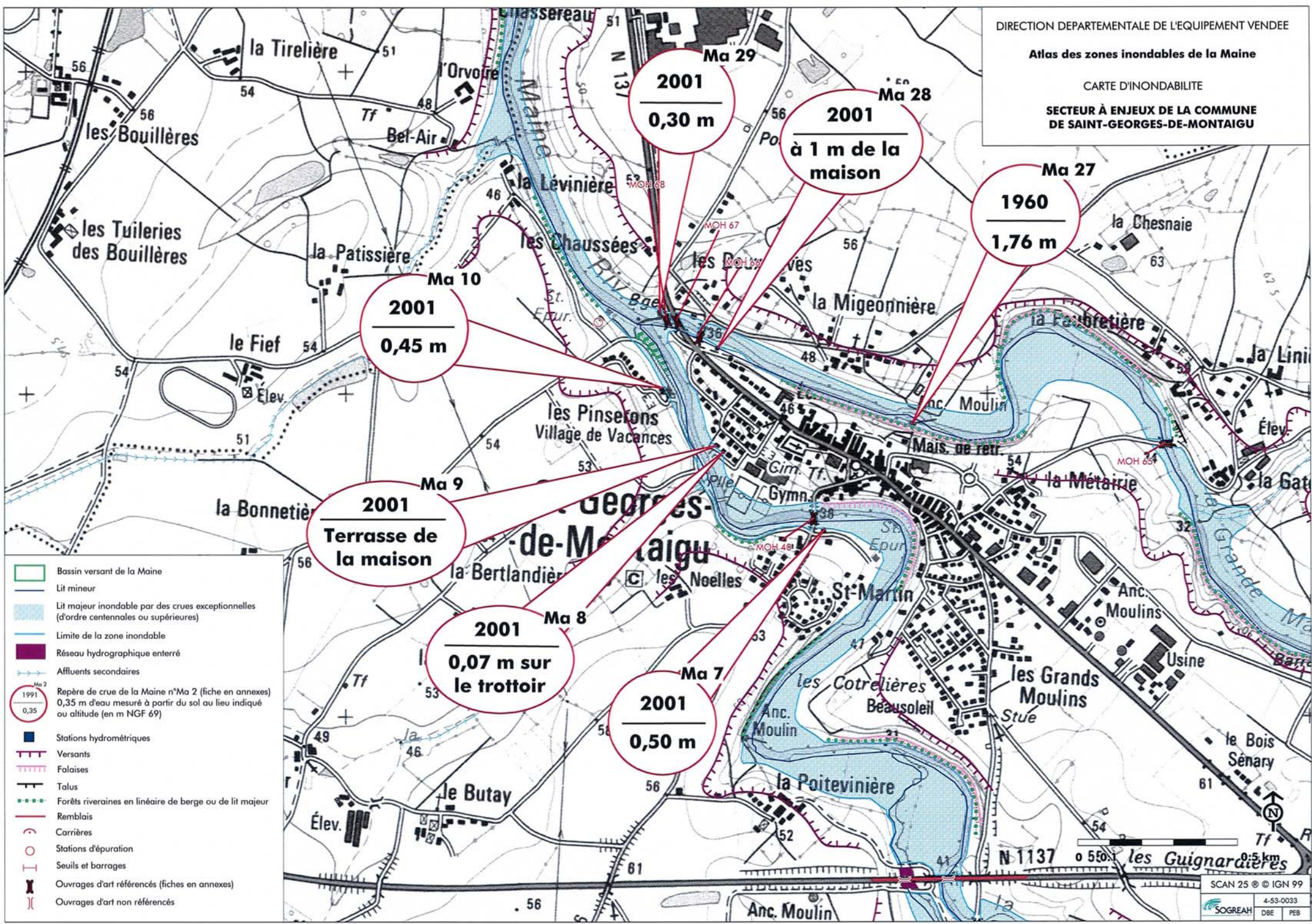
1991
Bord de la maison

2001
Route inondée

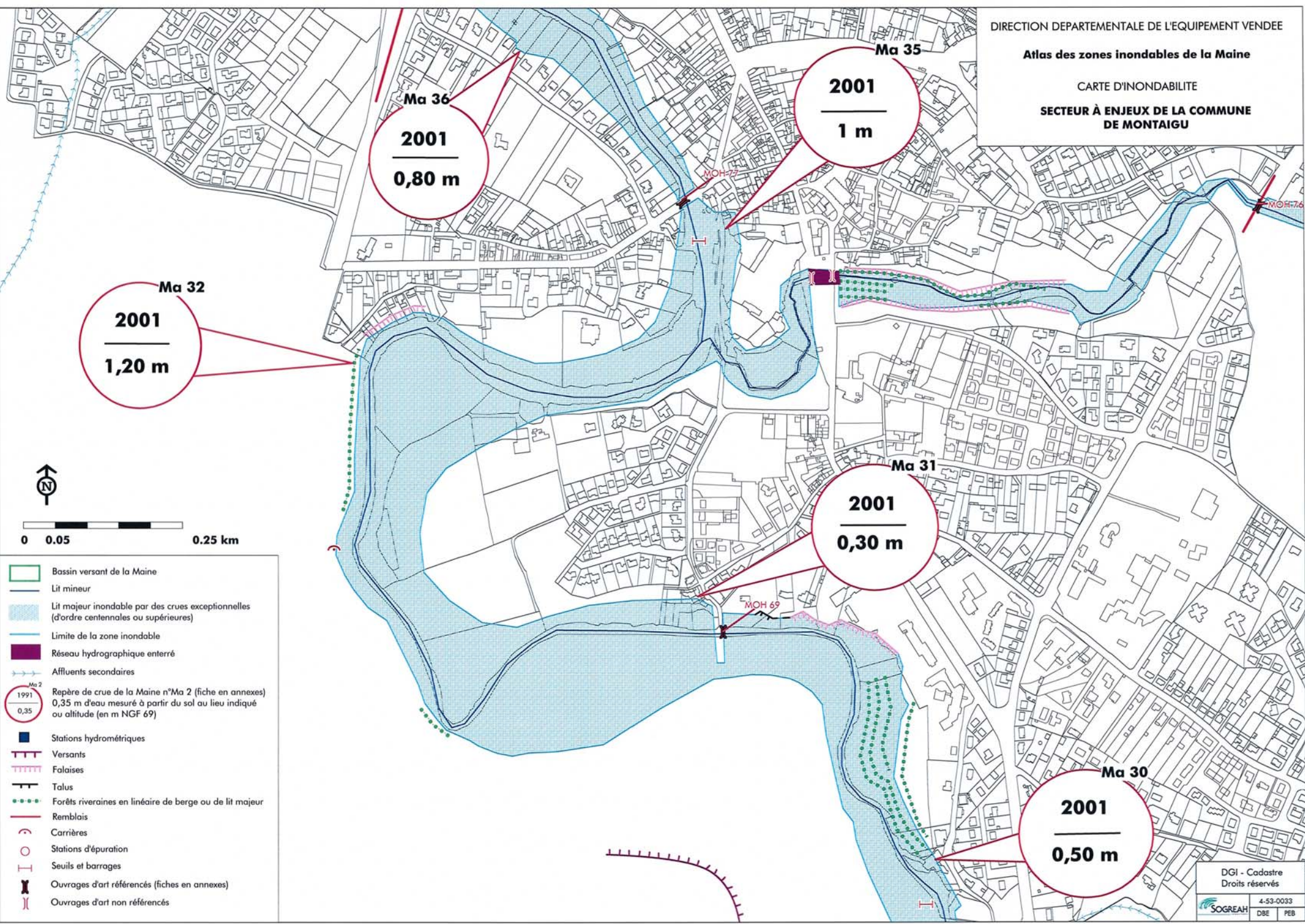
1991
0,10 m dans la cave

1991
Bord des ateliers municipaux

- Bassin versant de la Maine
- Lit mineur
- Lit majeur inondable par des crues exceptionnelles (d'ordre centennales ou supérieures)
- Limite de la zone inondable
- Réseau hydrographique enterré
- Affluents secondaires
- Repère de crue de la Maine n°Ma 2 (fiche en annexes) 0,35 m d'eau mesuré à partir du sol au lieu indiqué ou altitude (en m NGF 69)
- Stations hydrométriques
- Versants
- Falaises
- Talus
- Forêts riveraines en linéaire de berge ou de lit majeur
- Remblais
- Carrières
- Stations d'épuration
- Seuils et barrages
- Ouvrages d'art référencés (fiches en annexes)
- Ouvrages d'art non référencés



- Bassin versant de la Maine
- Lit mineur
- Lit majeur inondable par des crues exceptionnelles (d'ordre centennales ou supérieures)
- Limite de la zone inondable
- Réseau hydrographique enterré
- Affluents secondaires
- Repère de crue de la Maine n°Ma 2 (fiche en annexes) 0,35 m d'eau mesuré à partir du sol au lieu indiqué ou altitude (en m NGF 69)
- Stations hydrométriques
- Versants
- Falaises
- Talus
- Forêts riveraines en linéaire de berge ou de lit majeur
- Remblais
- Carrières
- Stations d'épuration
- Seuils et barrages
- Ouvrages d'art référencés (fiches en annexes)
- Ouvrages d'art non référencés



Ma 36
2001
0,80 m

Ma 35
2001
1 m

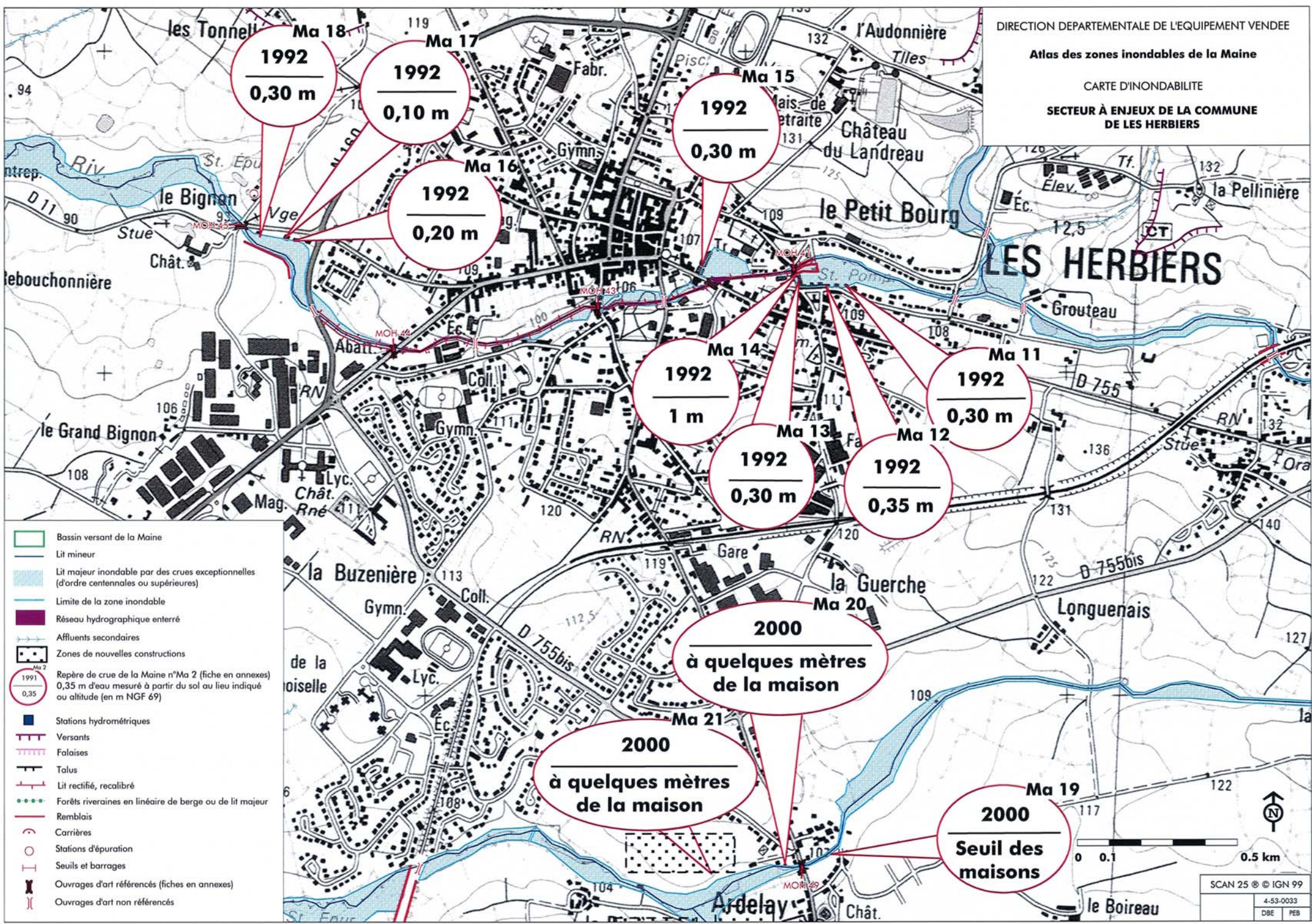
Ma 32
2001
1,20 m

Ma 31
2001
0,30 m

Ma 30
2001
0,50 m



- Bassin versant de la Maine
- Lit mineur
- Lit majeur inondable par des crues exceptionnelles (d'ordre centennales ou supérieures)
- Limite de la zone inondable
- Réseau hydrographique enterré
- Affluents secondaires
- Repère de crue de la Maine n°Ma 2 (fiche en annexes) 0,35 m d'eau mesuré à partir du sol au lieu indiqué ou altitude (en m NGF 69)
- Stations hydrométriques
- Versants
- Falaises
- Talus
- Forêts riveraines en linéaire de berge ou de lit majeur
- Remblais
- Carrières
- Stations d'épuration
- Seuils et barrages
- Ouvrages d'art référencés (fiches en annexes)
- Ouvrages d'art non référencés



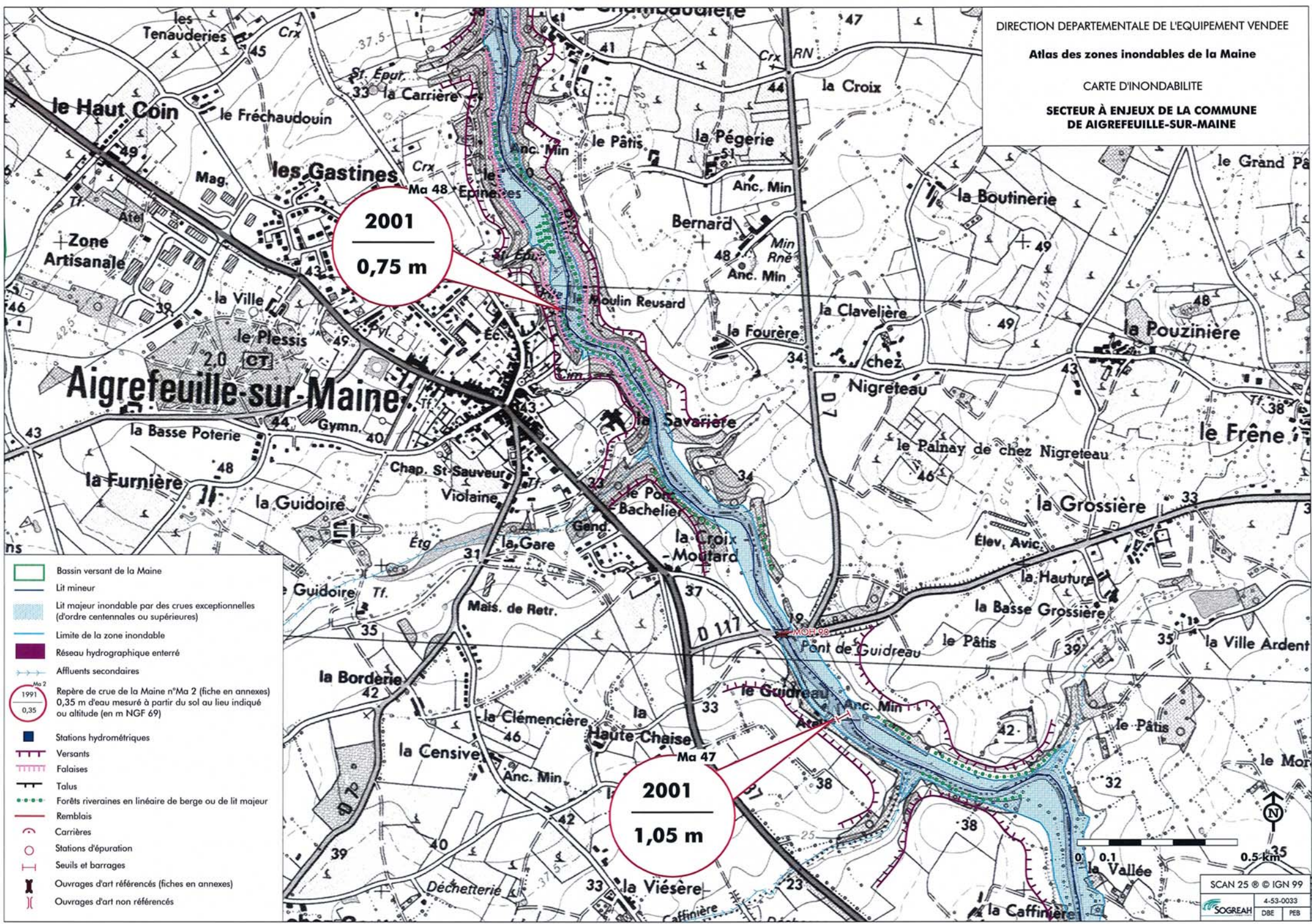
- Bassin versant de la Maine
- Lit mineur
- Lit majeur inondable par des crues exceptionnelles (d'ordre centennales ou supérieures)
- Limite de la zone inondable
- Réseau hydrographique enterré
- Affluents secondaires
- Zones de nouvelles constructions
- Repère de crue de la Maine n°Ma 2 (fiche en annexes) 0,35 m d'eau mesuré à partir du sol au lieu indiqué ou altitude (en m NGF 69)
- Stations hydrométriques
- Versants
- Falaises
- Talus
- Lit rectifié, recalibré
- Forêts riveraines en linéaire de berge ou de lit majeur
- Remblais
- Carrières
- Stations d'épuration
- Seuils et barrages
- Ouvrages d'art référencés (fiches en annexes)
- Ouvrages d'art non référencés

0 0.1 0.5 km

SCAN 25 © IGN 99

4-53-0033

DBE FEB



2001
0,75 m

2001
1,05 m

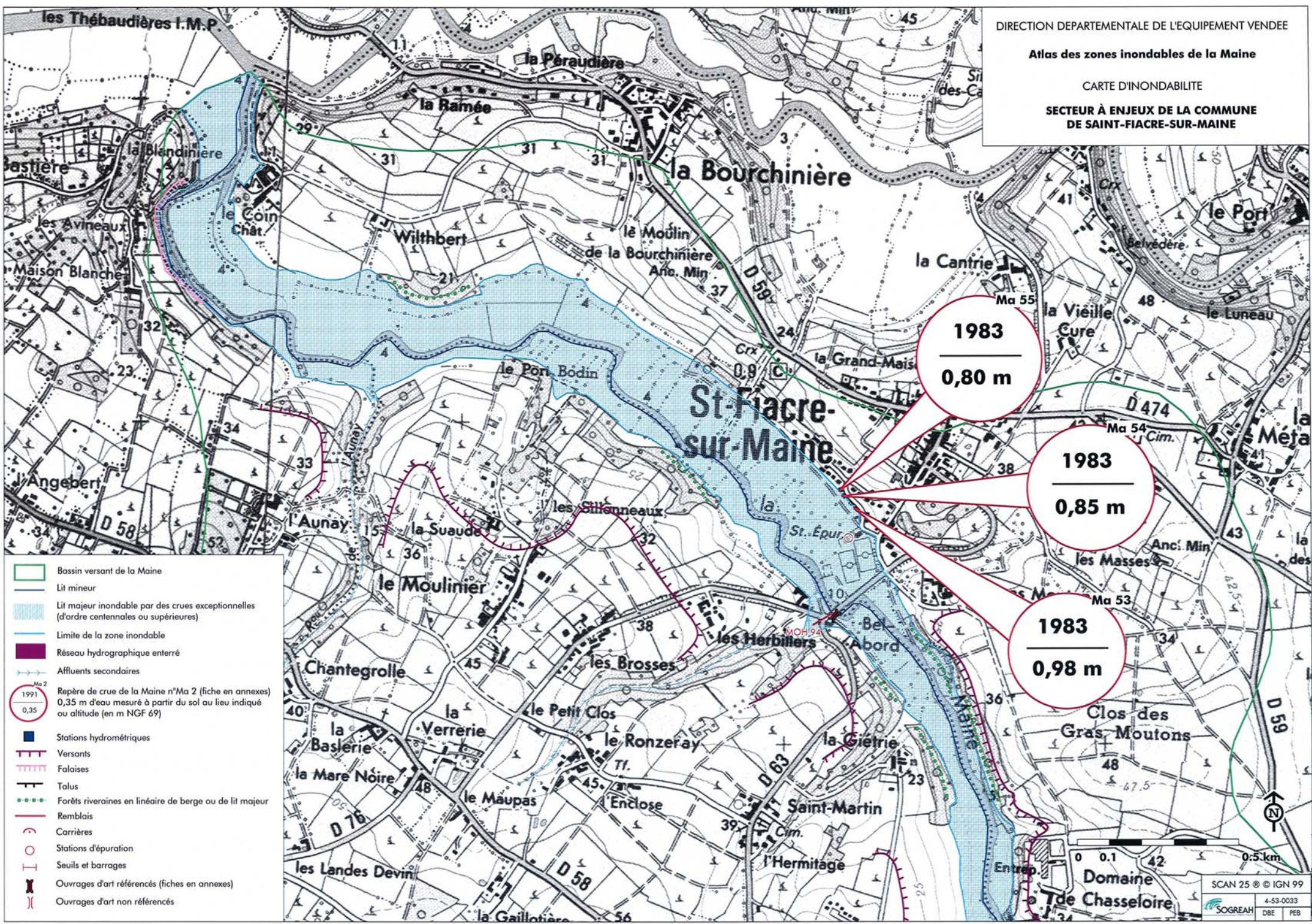
- Bassin versant de la Maine
- Lit mineur
- Lit majeur inondable par des crues exceptionnelles (d'ordre centennales ou supérieures)
- Limite de la zone inondable
- Réseau hydrographique enterré
- Affluents secondaires
- Ma 2
1991
0,35
Repère de crue de la Maine n°Ma 2 (fiche en annexes)
0,35 m d'eau mesuré à partir du sol au lieu indiqué ou altitude (en m NGF 69)
- Stations hydrométriques
- Versants
- Falaises
- Talus
- Forêts riveraines en linéaire de berge ou de lit majeur
- Remblais
- Carrières
- Stations d'épuration
- Seuils et barrages
- Ouvrages d'art référencés (fiches en annexes)
- Ouvrages d'art non référencés

0 0.1 0.5 km

Atlas des zones inondables de la Maine

CARTE D'INONDABILITE

SECTEUR A ENJEUX DE LA COMMUNE
DE SAINT-FIACRE-SUR-MAINE



- Bassin versant de la Maine
- Lit mineur
- Lit majeur inondable par des crues exceptionnelles (d'ordre centennales ou supérieures)
- Limite de la zone inondable
- Réseau hydrographique enterré
- Affluents secondaires
- Repère de crue de la Maine n°Ma 2 (fiche en annexes) 0,35 m d'eau mesuré à partir du sol au lieu indiqué ou altitude (en m NGF 69)
- Stations hydrométriques
- Versants
- Falaises
- Talus
- Forêts riveraines en linéaire de berge ou de lit majeur
- Remblais
- Carrières
- Stations d'épuration
- Seuils et barrages
- Ouvrages d'art référencés (fiches en annexes)
- Ouvrages d'art non référencés