

Préfecture de la Loire-Atlantique
Direction de l'Environnement Industriel
6 quai Ceineray
BP 33515
44035 NANTES Cedex1

AA 088 839 1480 8

Dossier n° 98-1661

St Herblain, le 17 avril 2014

Objet : enregistrement d'une installation classée

Monsieur Le Préfet,

Notre société souhaite réaménager une centrale à béton sur la commune de St herblain, 125 rue Robert Schuman. Cette installation, qui disposera d'une capacité de malaxage supérieure à 3m³, est soumise à Enregistrement des installations classées, rubrique 2518, en application de l'arrêté du 8 Août 2011.

En conséquence, nous vous prions de trouver ci-joint, en trois exemplaires, notre demande d'installation classée pour cette unité de production de béton prêt à l'emploi. Elle comprend une notice complète ainsi que ses annexes.

Je reste à disposition de vos services pour toutes demandes complémentaires.

Vous en souhaitant bonne réception, nous vous prions d'agréer, Monsieur Le Préfet, l'expression de notre profond respect.

Anthony MOISAN
Responsable Travaux

I PRÉSENTATION GÉNÉRALE DE LA SOCIÉTÉ

I.1 IDENTIFICATION DU DEMANDEUR

DEMANDEUR : **LAFARGE BETONS FRANCE – Agence Pays de Loire**
REPRESENTE PAR : **Monsieur Gérard Peynot**
STATUT JURIDIQUE : **Société à Action Simplifiée (SAS)**
CAPITAL : 19 350 000 €
N° DE SIRET : 245 701 164 00015
SIEGE SOCIAL : 127 rue Robert Schuman
44817 Saint-Herblain
Tel. : 03.87.81.89.89
ADRESSE DU SITE : 125 rue Robert Schuman
44817 Saint-Herblain
ACTIVITE PRINCIPALE DU SITE: **Fabrication de béton prêt à l'emploi**

Le rédacteur du dossier d'enregistrement est Mme. Alexandra MIALET, ICF Environnement.

I.2 CAPACITES TECHNIQUES ET FINANCIERES

La société LAFARGE BETONS FRANCE est une Société à Action Simplifiée possédant un capital de 19 350 000 €. Elle a réalisé en 2012 un chiffre d'affaire de 217 554 000 euros pour un résultat net de 1 552 700 €. Cette société comprend en 2012 environ 297 salariés.

L'ensemble des capacités techniques et financières de LAFARGE BETONS FRANCE garantit la pérennité du site de Saint Herblain dans le cadre de cette demande d'enregistrement.

I.3 PRESENTATION DU SITE

I.3.1 LOCALISATION DU SITE

Le futur malaxeur à béton sera implanté sur la commune de Saint Herblain, dans le département de la Loire Atlantique. L'installation sera localisée au sud-est du centre-ville de Saint Herblain, sur une zone d'activité existante, à proximité du périphérique de Nantes.

Au sud du site, coule la Loire.

Les extraits de carte ci-après présentent la localisation du site :

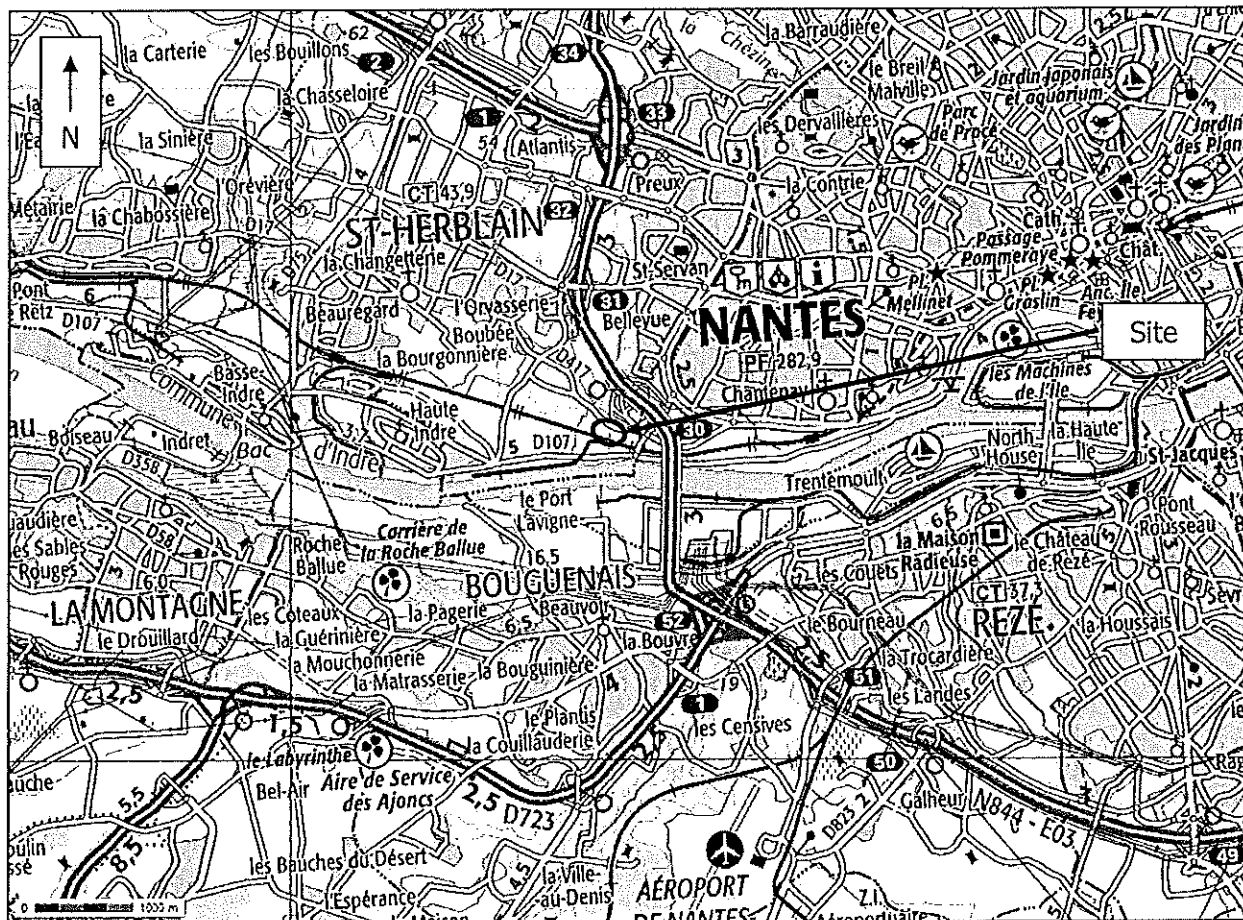


Figure 1 : Carte de localisation du site (source : géoportail)

L'emprise du site sera située sur les parcelles n° 156 / 157 de la section CX. Le site se situe à une altitude d'environ 8 m NGF. Sa topographie est relativement plane, avec un dénivelé d'environ 3 m sur l'ensemble du terrain d'implantation.

Le site est déjà existant. Il possède la même activité mais a une capacité moindre.

La zone d'implantation est référencée UE dans le Plan Local d'Urbanisme (zone déjà urbanisée destinée à recevoir des activités services : bureaux, artisanat, commerces, hébergements hôteliers, ainsi que des constructions et installations nécessaires aux services publics ou d'intérêt collectif, à l'exception de certaines installations classées pour la protection de l'environnement incompatibles avec le secteur résidentiel proche.)

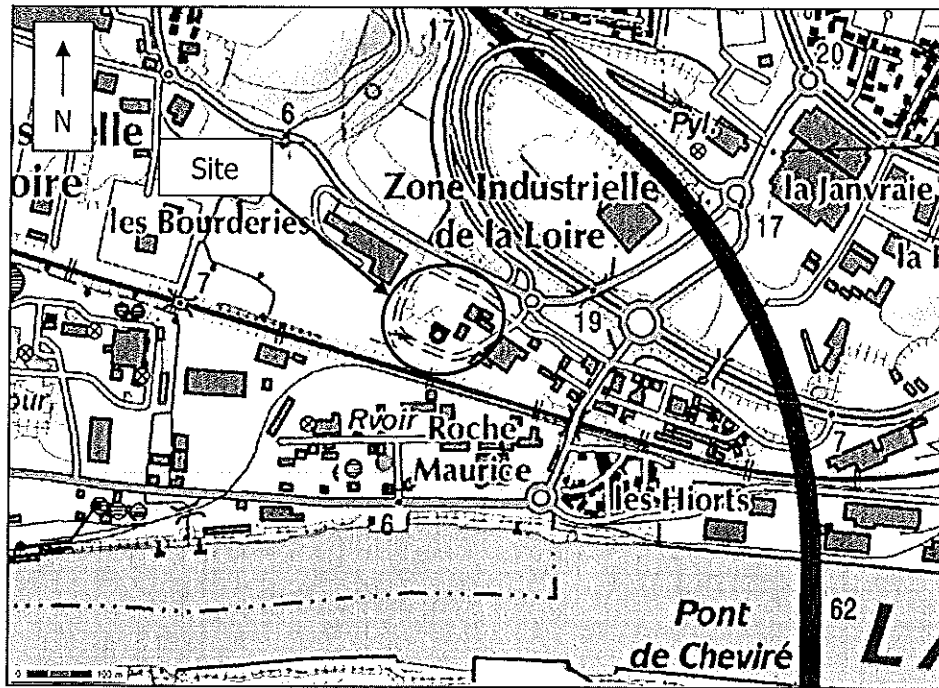


Figure 2 : Plan de localisation du site (source : géoportail)

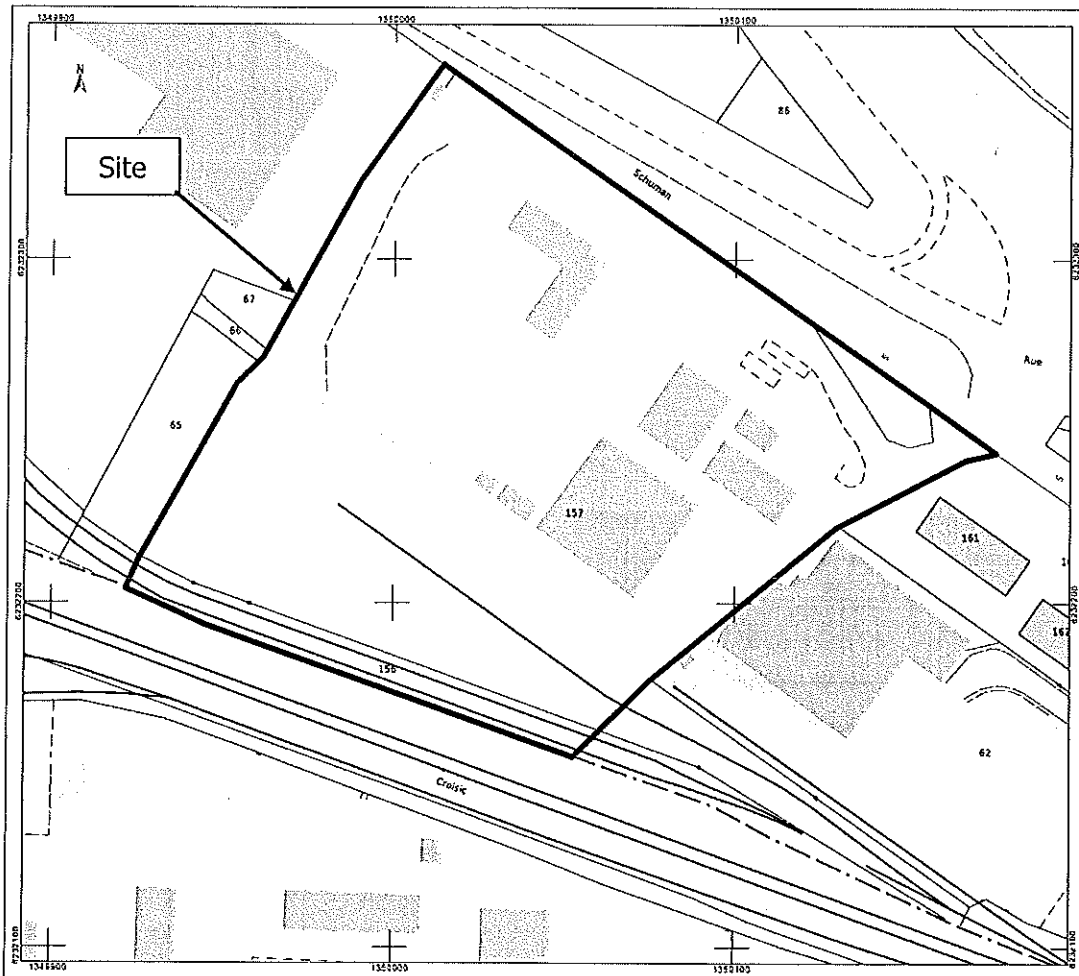


Figure 3 : localisation du site sur fond de plan cadastral (source : cadastre.gouv)