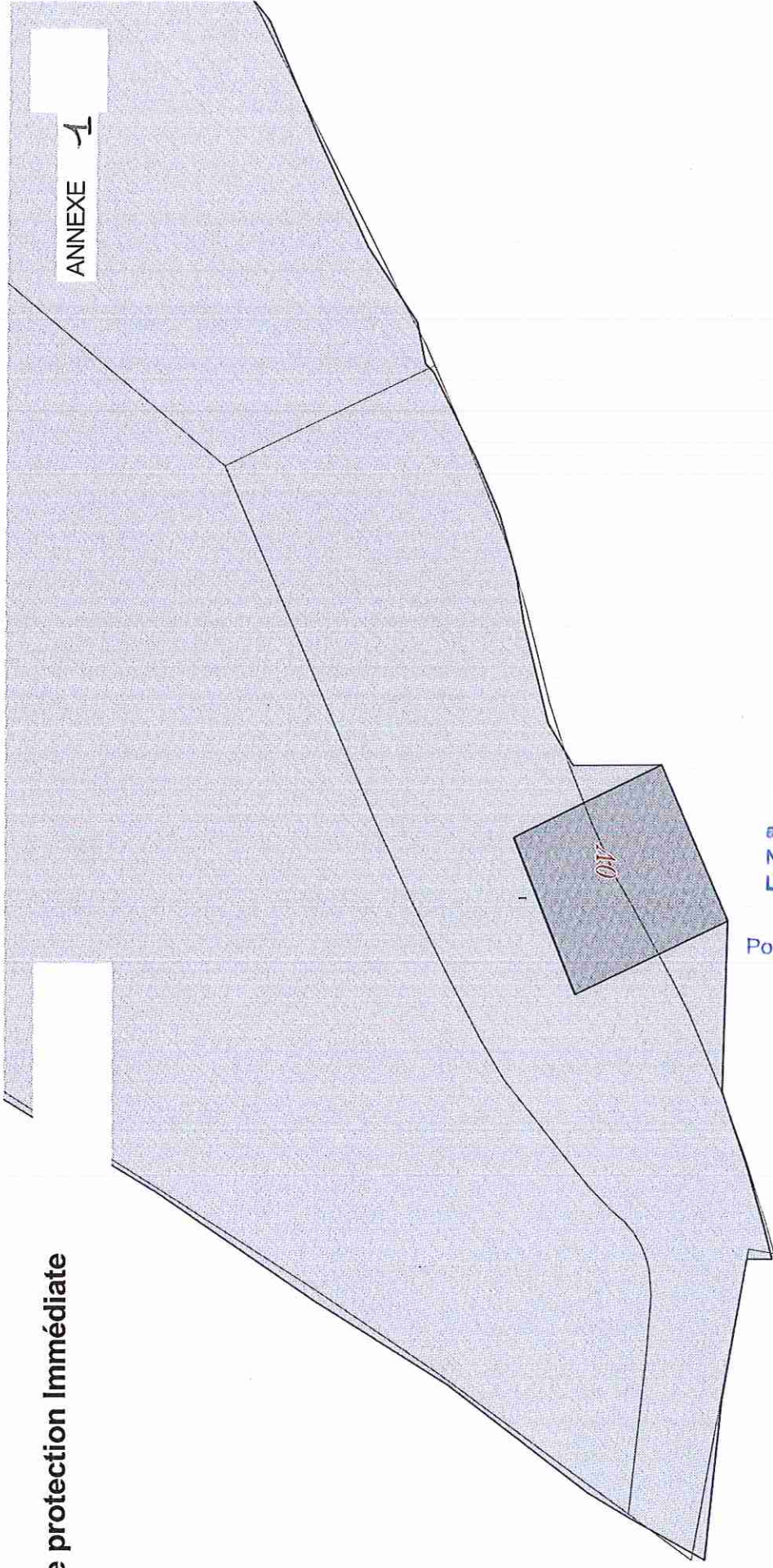




Périmètre de protection Immédiate

ANNEXE 1




-  Périmètre de protection Immédiate
-  Périmètre de protection Rapprochée 1

VU
pour être annexé à l'arrêté
arrêté du 17 OCT. 2014
NANTES, le 17 OCT. 2014
LE PREFET,

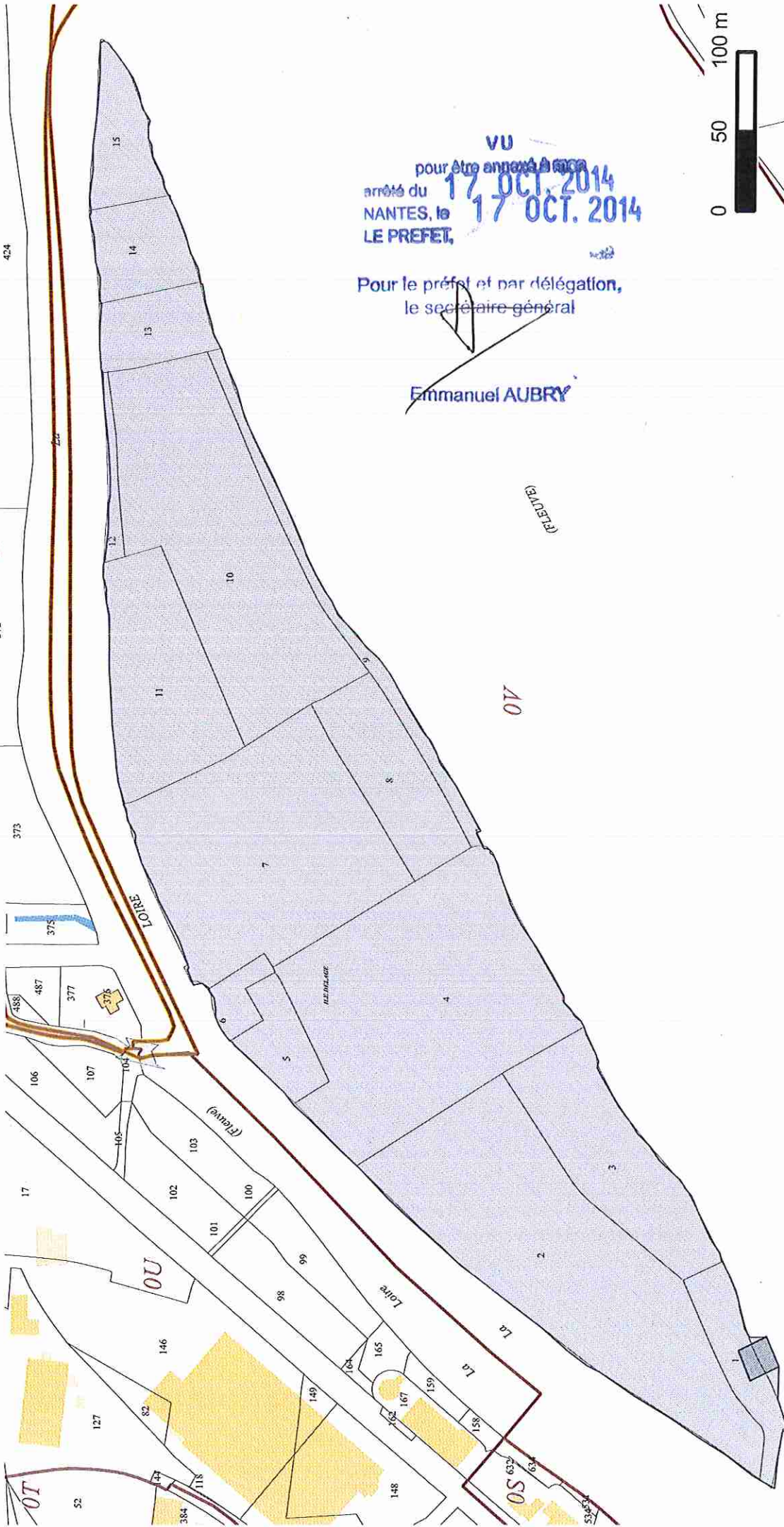
Pour le préfet (par délégation),
le secrétaire général

Emmanuel AUBRY



Périmètre de protection Rapprochée 1



ANNEXE 2



VU
pour être annexé à l'arrêté
arrêté du **17 OCT. 2014**
NANTES, le **17 OCT. 2014**
LE PREFET,





Pour le préfet et par délégation,
le secrétaire général

Emmanuel AUBRY

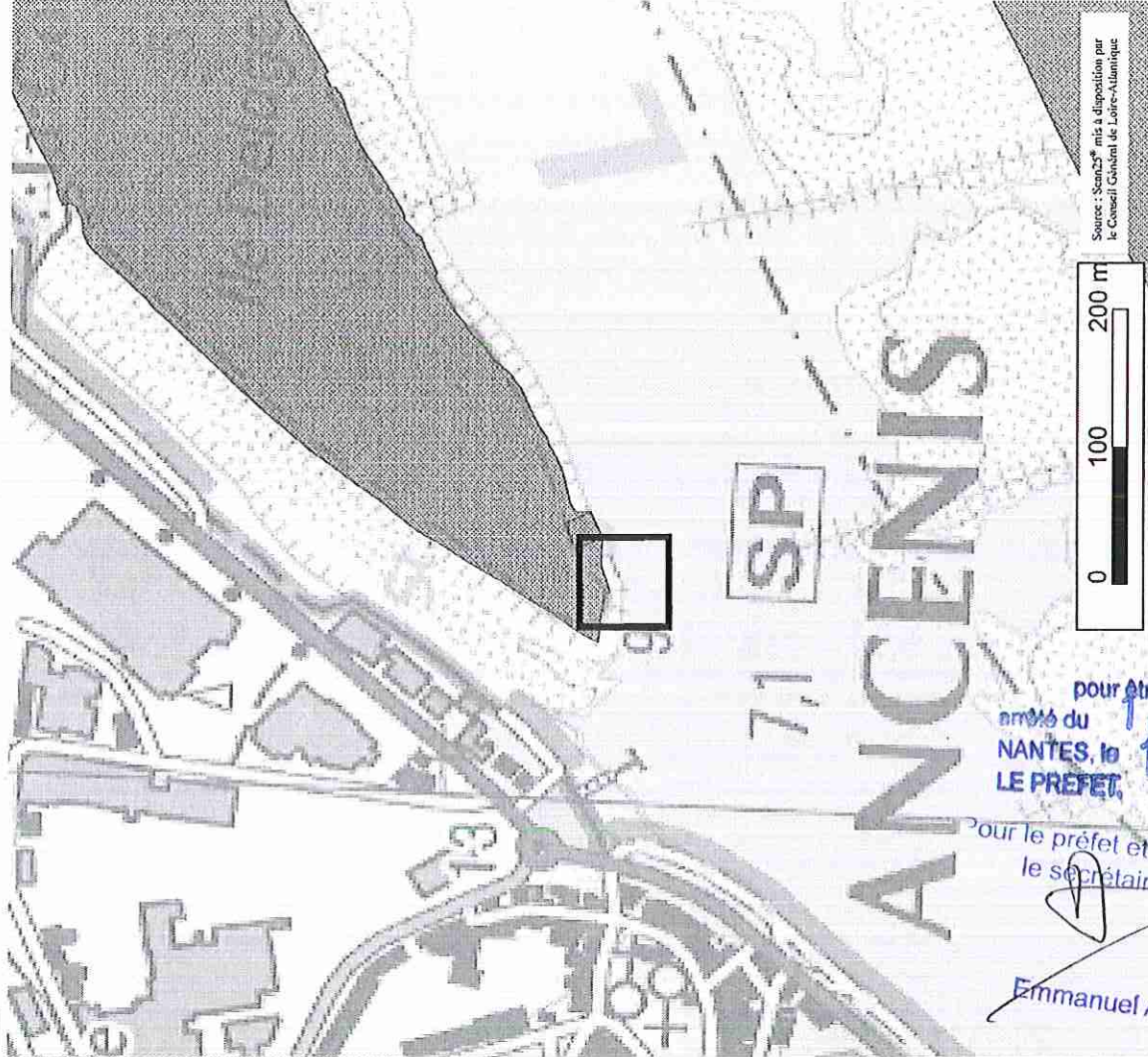
-  Périmètre de protection Immédiate
-  Périmètre de protection Rapprochée 1

Projet de périmètre de protection - Captage d'Ancenis
Localisation de l'éperon rocheu



-  Projet de périmètre de protection- Zone complémentaire
-  Projet de périmètre de protection- Zone tampon
-  Projet de périmètre de protection- Périmètre de protection immédiate
-  Eperon rocheux

ANNEXE 3



VU
pour être annexé à mon
arrêté du 17 OCT. 2014
NANTES, le 17 OCT. 2014
LE PREFET,
pour le préfet et par délégation,
le secrétaire général
Emmanuel AUBRY