

PLAN DE PREVENTION DES RISQUES LITTORAUX
DE LA BAIE DE PONT MAHE / TRAIT DE PEN BE

Communes de ASSERAC, MESQUER, PIRIAC-SUR-MER
et SAINT-MOLF











Carte de l'Aléa submersion marine
pour l'événement de référence (Xynthia + 20cm)

Carte 1/5 - Assérac 1
format d'impression A0 portrait

Version validée octobre 2017

Sources : DDTM44/MDC
Fond de carte : DGI, cadastre
© DDTM de Loire-Atlantique - reproduction interdite
Créé le 24/10/2017

Légende

	Hypothèse de brèche		Aléa très fort
	Construction hydraulique		Aléa fort
	Débit de franchissement sans brèche		Aléa moyen
	Chocs mécaniques liés à l'action de la houle		Aléa faible
	Bande de précaution		Limite communale