



**PLAN DE PREVENTION DES RISQUES LITTORAUX
DE LA BAIE DE PONT MAHE / TRACT DE PEN BE**


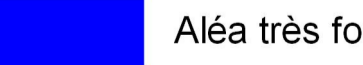






Communes de ASSERAC, MESQUER, PIRIAC-SUR-MER
et SAINT-MOLF

**Carte de l'Aléa submersion marine
pour l'événement à échéance 100 ans (Xynthia + 60cm)**

**Carte 4/5 - Mesquer 3 / Saint Molf 2
format d'impression A0 paysage**

Version validée octobre 2017

Légende

- | | |
|--|---|
|  Hypothèse de brèche |  Aléa très fort |
|  Construction hydraulique |  Aléa fort |
|  Chocs mécaniques liés à l'action de la houle |  Aléa moyen |
|  Limite communale |  Aléa faible |

