



**PLAN DE PREVENTION DES RISQUES LITTORAUX
DE LA BAIE DE PONT MAHE / TRACT DE PEN BE**




Communes de ASSERAC, MESQUER, PIRIAC-SUR-MER
et SAINT-MOLF

Carte de l'Aléa Erosion

Carte 4/5 - Mesquer 3 / Saint Molf 2
format d'impression A0 paysage

Version validée octobre 2017

Légende

-  Recul des plages à échéance 100 ans (IMDC)
-  Recul des falaises à échéance 100 ans (BRGM)
-  Limite communale