










Légende

-  zone Erc (zone exposée à l'aléa érosion à échéance 100 ans)
-  zone BC (zone exposée aux chocs mécaniques liés à la houle ou située en bande de précaution)
-  zone R (zone en aléa fort ou très fort pour l'événement Xynthia + 20cm)
-  zone r (zone non aménagée en aléa modéré ou faible pour l'événement Xynthia + 20cm)
-  zone b (zone aménagée en aléa modéré ou faible pour l'événement Xynthia + 20cm)
-  zone R100 (zone non aménagée en aléa fort ou très fort pour l'événement Xynthia + 60cm)
-  zone B100 (zone aménagée en aléa fort ou très fort pour l'événement Xynthia + 60cm)
-  zone v100 (zone en aléa modéré ou faible pour l'événement Xynthia + 60cm)
-  Limite communale



Carte 5/5 - Piriac-sur-Mer 2 (format A0 portrait)

Carte 3/5 - Mesquer 2 / Piriac-sur-Mer 1 (format A0 paysage)

Carte 4/5 - Mesquer 3 / Saint Molf 2 (format A0 paysage)

Carte 1/5 - Assérac 1 (format A0 portrait)

Carte 2/5 - Assérac 2 / Saint Molf 1 / Mesquer 1 (format A0 paysage)



**PLAN DE PREVENTION DES RISQUES LITTORAUX
DE LA BAIE DE PONT MAHE / TRACT DE PEN BE**

Communes de ASSERAC, MESQUER, PIRIAC-SUR-MER
et SAINT-MOLF

Projet de zonage réglementaire

Carte d'assemblage
(format d'impression A0 paysage)

Version juillet 2018