




# Nouvelle cartographie des aléas d'inondation

## Vair-sur-Loire

### LEGENDE




-  Périmètre du PPRi en vigueur
-  Bandes de Précaution associées au projet de système d'endiguement (remblai SNCF)
-  Isocote NGF (niveau d'eau)

### Aléas

Aléas "Etat actuel"

-  Faible
-  Moyen
-  Fort
-  Très fort

Aléas "Etat Futur"

-  Faible
-  Moyen
-  Fort
-  Très fort

