

PRÉFET DE LA  
LOIRE-ATLANTIQUE




**Direction Départementale des Territoires et de la Mer  
de Loire-Atlantique**

**P.P.R.I. de la Loire sur l'agglomération nantaise**

**COMMUNE DE COUËRON**

Réalisé par GEOSPHAIR Décembre 2011

**ALEAS :**

-  ALEA FAIBLE ( $H < 0.50$  m)
-  ALEA MOYEN ( $0.50 < H < 1$  m)
-  ALEA FORT ( $H > 1$  m)



Isocote et cote  
de la crue de référence  
(en NGF)

