

PRÉFET DE LA
LOIRE-ATLANTIQUE




**Direction Départementale des Territoires et de la Mer
de Loire-Atlantique**


P.P.R.I. de la Loire sur l'agglomération nantaise

COMMUNE DE SAINT HERBLAIN

Réalisé par GEOSPHAIR Décembre 2011

ALEAS :

-  ALEA FAIBLE ($H < 0.50$ m)
-  ALEA MOYEN ($0.50 < H < 1$ m)
-  ALEA FORT ($H > 1$ m)

 Isocote et cote
de la crue de référence
(en NGF)



ECHELLE 1 / 5 000