

PRÉFET DE LA
LOIRE-ATLANTIQUE




**Direction Départementale des Territoires et de la Mer
de Loire-Atlantique**

P.P.R.I. de la Loire sur l'agglomération nantaise

COMMUNE DE SAINT SÉBASTIEN SUR LOIRE

Réalisé par GEOSPHAIR Décembre 2011

ALEAS :

-  ALEA FAIBLE (H < 0.50 m)
-  ALEA MOYEN (0.50 < H < 1 m)
-  ALEA FORT (H > 1 m)

Isocote et cote
de la crue de référence
(en NGF)



ECHELLE 1 / 5 000