

BIOCENTRE DE L'OUEST

la Clarté - Commune d'HERBIGNAC (44)

*Demande d'autorisation d'exploiter
une plateforme de transit, regroupement, tri,
et traitement de terres polluées*

PLAN DES ABORDS Plan n°2







GEOSCOPI

Parc d'Activités du Moulin - 44880 SAUTRON
Tél : 02.40.63.63.51 - Fax : 02.40.63.63.99
e-mail : geoscop@geoscop.com

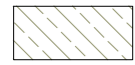


G:\ENVIRONNEMENT\BIOCENTRE DE L'OUEST\Plateforme Terres Polluées sur la carrière de la Clarté - HERBIGNAC\2017 - DDAE\abords.dcd	15/06/17
REFERENCE / MODIFICATIONS	DATE

échelle : 1/2 500 

LEGENDE :

-  Limites de communes
-  Limites de sections cadastrales
-  Emprise de la carrière de "la Clarté" autorisée
-  Emprise du projet de Biocentre
-  Zone des 300 m autour du projet
-  P16 Puits

Occupation des sols dans la bande des 300 m :

-  cultures de plein champ
-  pâturages/prairies
-  jardins

