

# Dossier du sous-sol

## BSS001JNMG

05071X0016/SR

### Localisation

#### Identifiant national de l'ouvrage

BSS001JNMG

#### Ancien code

05071X0016/SR

#### Département

LOIRE-ATLANTIQUE (44) - SGR/PAL

#### Commune

PORNIC (44131)

#### Nom local

Non renseigné

#### Numéro de carte

0507

#### Huitième

1X

#### Région naturelle

MASSIF-ARMORICAIN-SUD

#### Bassin versant

Non renseigné

#### Adresse ou Lieu-dit

LES TERRES JARRIES

#### Coordonnées

Système	X (m)	Y (m)
Lambert 2 étendu	261820	2247640
Lambert 2 - Centre	261820	247640
Lambert-93	311894	6683918

Système	Latitude	Longitude
WGS84	47.14213799   47° 8' 31" N	-2.12460042   2° 7' 28" O

#### Altitude

41 m - Précision ENG

### Description technique

#### Identifiant national de l'ouvrage

BSS001JNMG

#### Ancien code

05071X0016/SR

#### Nature

SONDAGE

#### Profondeur atteinte

80.0 m

#### Diamètre de l'ouvrage



Non renseigné

**Date fin de travaux**

April 1, 1979

**Mode d'exécution**

Non renseigné

**Etat de l'ouvrage**

Non renseigné

**Utilisation**

Non renseigné

**Objet de la recherche**

EAU.

**Objet de l'exploitation**

Non renseigné

**Objet de la reconnaissance**

Non renseigné

**Gisement**

Non renseigné

**Document(s) papier**

Non renseigné

**Références**

1)DEBIT EN FIN FORAGE Q=1M3/H (FICHE IRH)

**Référencé comme point d'eau**

OUI

**Niveau d'eau mesuré par rapport au sol**

Non renseigné

**Coupe**

**Z Origine**

41.0 - Précision : ENG

**Auteur**

Non renseigné




**Date**

Non renseigné

---

**Document(s) numérisé(s)**

3 document(s)

Vignette	Nom	Type	Poids
	U35547.TIF	DIVERS	27 Ko
	U35548.TIF	PLAN DE LOCALISATION	413 Ko
	U35549.TIF	DIVERS	43 Ko

---

## Log géologique numérisé

Non renseigné