

# Dossier du sous-sol

## BSS001JNNN

05071X0046/F

### Localisation

#### Identifiant national de l'ouvrage

BSS001JNNN

#### Ancien code

05071X0046/F

#### Département

LOIRE-ATLANTIQUE (44) - SGR/PAL

#### Commune

PORNIC (44131)

#### Nom local

Non renseigné

#### Numéro de carte

0507

#### Huitième

1X

#### Région naturelle

MASSIF-ARMORICAIN-SUD

#### Bassin versant

Non renseigné

#### Adresse ou Lieu-dit

LA CORBELLIÈRE

#### Coordonnées

Système	X (m)	Y (m)
Lambert 2 étendu	260737	2246091
Lambert 2 - Centre	260737	246091
Lambert-93	310800	6682379

Système	Latitude	Longitude
WGS84	47.12767238   47° 7' 39" N	-2.13769397   2° 8' 15" O

#### Altitude

31 m - Précision EPD



### Description technique

#### Identifiant national de l'ouvrage

BSS001JNNN

#### Ancien code

05071X0046/F

#### Nature

FORAGE

#### Profondeur atteinte

139.0 m

#### Diamètre de l'ouvrage

130 mm

#### Date fin de travaux

March 25, 2005

#### Mode d'exécution

MARTEAU-FOND.

#### Etat de l'ouvrage

EXPLOITE, CREPINE, CIMENTATION-ANNULAIRE, TUBE-PLASTIQUE.

#### Utilisation

EAU-INDIVIDUELLE.

#### Objet de la recherche

EAU.

#### Objet de l'exploitation

EAU.

#### Objet de la reconnaissance

Non renseigné

#### Gisement

Non renseigné

#### Document(s) papier

DECLARATION-CODE-MINIER, COUPE-FOREUR, COUPE-TECHNIQUE, PLAN-SITUATION.

#### Références

DEBIT INST À 100 M : 0.15 M3/H

#### Référencé comme point d'eau

OUI

#### Niveau d'eau mesuré par rapport au sol

Non renseigné

### Coupe

#### Z Origine

31.0 - Précision : EPD

#### Auteur

Non renseigné




#### Date

Non renseigné

---

### Document(s) numérisé(s)

9 document(s)


Vignette	Nom	Type	Poids
	<b>PDL3961.TIF</b>	RECAPITULATIF DE L'OUVRAGE	18 Ko
	<b>PDL3962.TIF</b>	RECAPITULATIF DE L'OUVRAGE	63 Ko
	<b>PDL3963.TIF</b>	RECAPITULATIF DE L'OUVRAGE	47 Ko




**U35586.TIF** RECAPITULATIF DE L'OUVRAGE 21 Ko



**U35587.TIF** RECAPITULATIF DE L'OUVRAGE 209 Ko



**U35588.TIF** COUPE TECHNIQUE 165 Ko



**U35589.TIF** COUPE GEOLOGIQUE DE CHANTIER 19 Ko



**U35590.TIF** DIVERS 75 Ko



**U35591.TIF** PLAN DE LOCALISATION 1071 Ko

---

## Log géologique numérisé

Nombre de passes : 2 - [Afficher le log validé](#)

Nombre de niveaux : 2

Profondeur	Lithologie	Stratigraphie
De 0 à 3 m	Terre argile	ACTUEL
De 3 à 139 m	SCHISTES	PRIMAIRE