

Loire Atlantique



PORNIC AGGLO PAYZ DE RETZ

2 rue du docteur Ange Guépin
ZAC de la Chaussée
44210 PORNIC

CONSTRUCTION D'UNE DECHETERIE AU LIEU-DIT LA GENIERE SUR LA COMMUNE DE LA PLAINE SUR MER

DOSSIER DE DEMANDE D'AUTORISATION ENVIRONNEMENTALE ET DECLARATION D'UTILITE PUBLIQUE DU PROJET

A.II – LOCALISATION DU PROJET

	SIEGE	IMPLANTATION REGIONALE
	CABINET BOURGOIS 3 rue des Tisserands - CS 96838 BETTON 35768 SAINT GREGOIRE CEDEX Téléphone : 02-99-23-84-84 Télécopie : 02-99-23-84-70 E-mail : cabinet-bourgois@cabinet- bourgois.fr	Agence de Rennes 3 rue des Tisserands - CS 96838 BETTON 35768 SAINT GREGOIRE CEDEX Téléphone : 02-99-23-84-84 Télécopie : 02-99-23-84-70 E-mail : cabinet-bourgois@cabinet- bourgois.fr

GROUPE MERLIN/Réf doc : 851505-804-AUT-ME-1-027

Ind	Etabli par	Approuvé par	Date	Objet de la révision
A	E.BRUNET	C.SIMON	01/03/2017	1 ^{ère} diffusion
B	D.DELOUVEE	D.DELOUVEE	22/08/2017	Reprise du dossier
C	D.DELOUVEE	D.DELOUVEE	12/09/2017	Intégration des remarques du maitre d'ouvrage

Table des Tableaux, Figures et Illustrations

FIGURE N° 1 : LOCALISATION DU PROJET	4
FIGURE N° 2 : SITUATION DU PROJET	4
FIGURE N° 3 : PLAN PARCELLAIRE DU SITE 1/1500 (CADASTRE.GOUV.FR).....	5

Le projet concerne la déchèterie de la Génrière située à l'Est de la Plaine sur Mer :

Lieu-dit la Génrière
44770 La Plaine sur Mer

L'accès s'effectuera depuis la route D213 puis la voie communale de desserte « route de la Génrière ».

L'installation sera implantée sur les parcelles n°76, 77, 78, 79, 80 et 82 de la section B1 de la commune de la Plaine sur Mer.

Les parcelles 76, 77 et 78, restent à acquérir par Pornic Agglo Pays de Retz. En absence d'accord amiable, l'acquisition de ces parcelles nécessite la mise en œuvre d'une procédure déclaration d'utilité publique préalable.

Le site représente une superficie totale de 4,2 ha, toutefois, l'installation sera implantée sur une surface de 2,36 ha dont 0,78 ha d'espaces verts.

Les coordonnées géographiques (Lambert 93) de l'entrée du site sont les suivantes :

- ✓ X : 310 730 m
- ✓ Y : 6 684 029 m

Les plans de localisation, de situation et de cadastre figurent en pages suivantes.

**PORNIC AGGLO PAYS DE RETZ
CONSTRUCTION D'UNE DECHETERIE AU LIEU-DIT LA GENIERE SUR LA COMMUNE DE LA PLAINE SUR MER**

FIGURE N° 1 : LOCALISATION DU PROJET

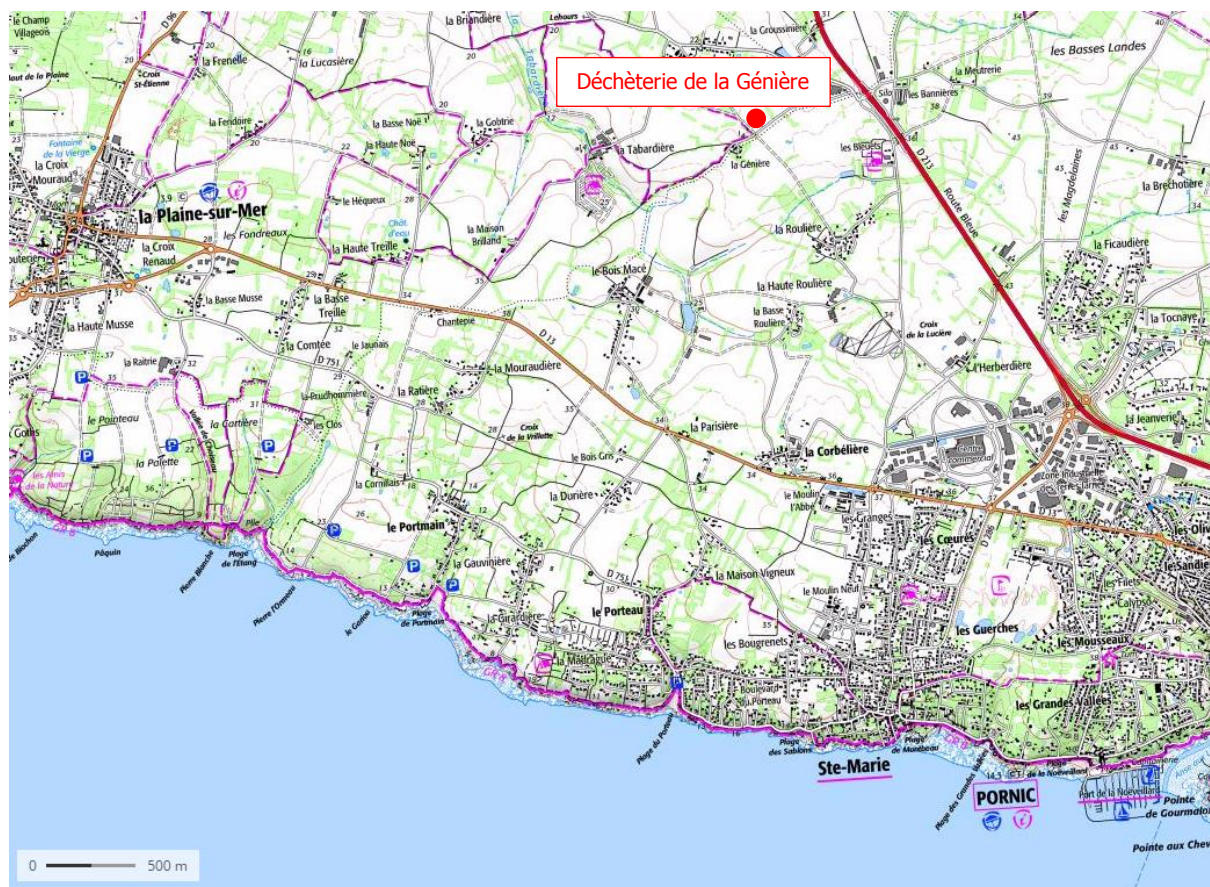


FIGURE N° 2 : SITUATION DU PROJET

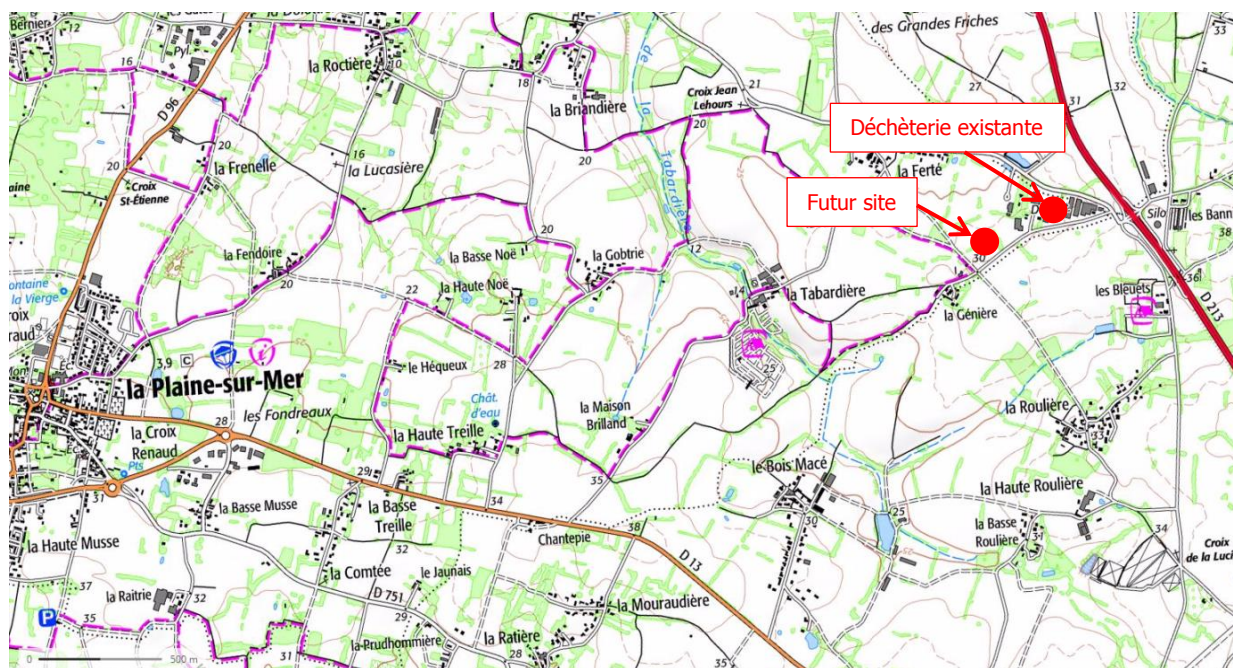
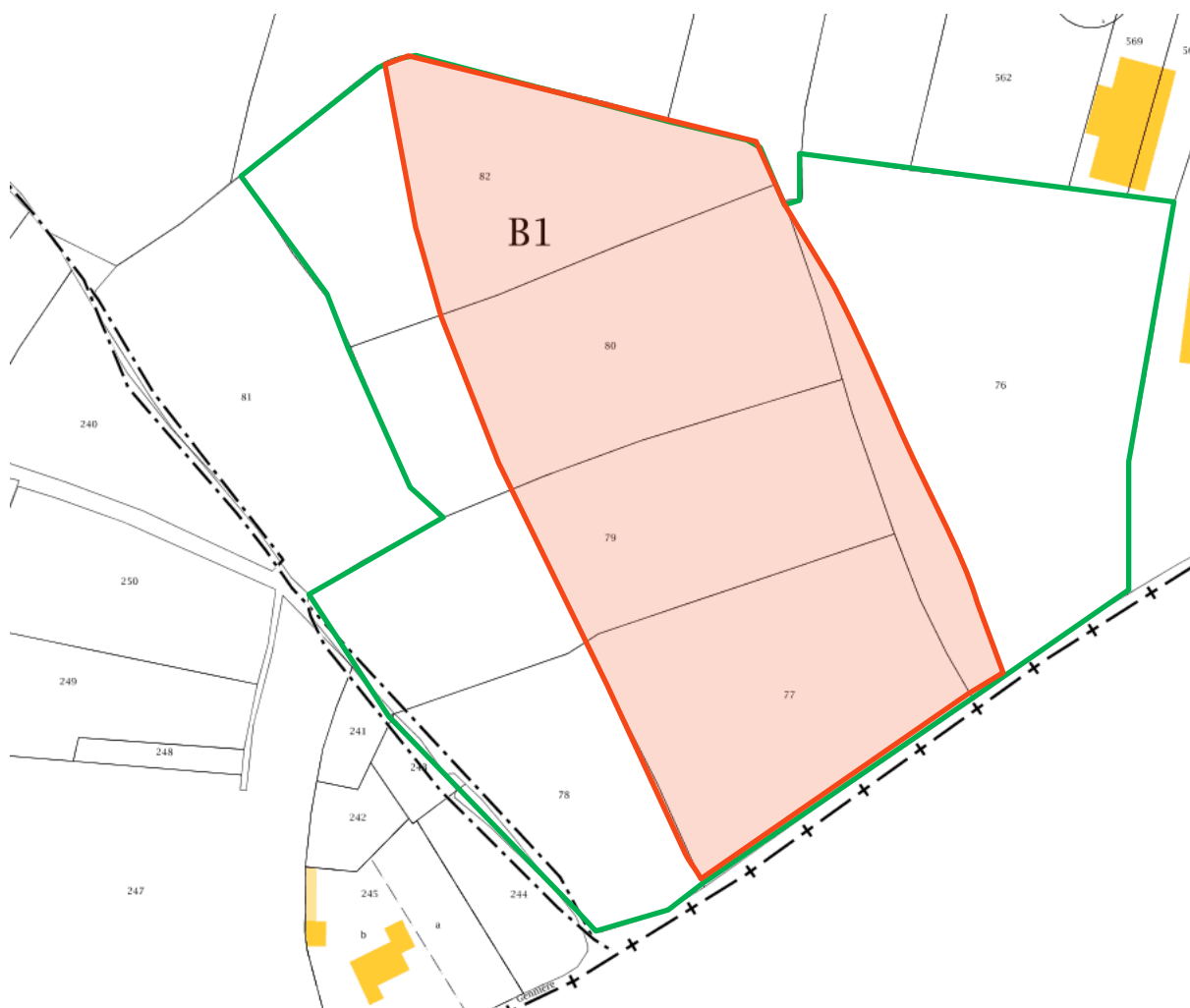




FIGURE N° 3 : PLAN PARCELLAIRE DU SITE 1/1500 (CADASTRE.GOUV.FR)



-  **Emprise globale des parcelles – périmètre DUP**
-  **Limite clôturée de l'installation projetée**