





 **Liberté • Égalité • Fraternité**
REPUBLIQUE FRANÇAISE

PRÉFET DE LA
LOIRE-ATLANTIQUE

Iles du sud Loire

Cartographie du réseau primaire et secondaire en marais soumis à procédure loi sur l'eau

La cartographie identifie des emprises de marais. Celles-ci n'ont pas de portée réglementaire mais permettent de localiser les secteurs où une classification du réseau de marais a été effectuée. Le réseau hydraulique repris dans les cartographies et situé dans ces emprises correspond à un réseau primaire ou secondaire de marais. Les dispositions relatives à la loi sur l'eau s'appliquent à ce réseau. Ainsi les opérations de curage doivent faire l'objet d'une déclaration ou d'une autorisation au titre de la loi sur l'eau. Si un réseau n'est pas présent sur la carte, alors son curage n'est pas soumis à la loi sur l'eau.

- ### Légende
-  Cours d'eau
 -  Cours d'eau hors marais
 -  Réseau primaire ou secondaire
 -  Emprise marais

Sources : BDTOPO © IGN, SAGE Estuaire de la Loire, Conseil départemental

Fond de carte : SCAN25 © IGN

© DDTM de Loire-Atlantique - reproduction interdite

Créé le 11/04/2016