

## **Arrêté inter-préfectoral N°2023/BPEF/036**

portant prescriptions spécifiques relatives au plan d'épandage mutualisé des boues urbaines des stations d'épuration de Geneston, du Bignon, de Montbert et de Saint-Colomban

LE PRÉFET DE LA VENDÉE

LE PRÉFET DE LA LOIRE-ATLANTIQUE

Chevalier de la Légion d'honneur  
Chevalier de l'ordre national du Mérite

**VU** la directive n° 86/278 CEE du Conseil des communautés européennes modifiée du 12 juin 1986 relative à la protection de l'environnement lors de l'utilisation des boues d'épuration en agriculture, modifiée par la directive 91/692/CEE du 23 décembre 1991 ;

**VU** la directive cadre sur l'eau (DCE) du 23 octobre 2000 (directive 2000/60/CE) du Parlement européen et du Conseil établissant un cadre pour une politique communautaire dans le domaine de l'eau ;

**VU** le code de l'environnement ;

**VU** le code général des collectivités territoriales ;

**VU** l'arrêté interministériel du 21 juillet 2015 modifié relatif aux systèmes d'assainissement collectif et aux installations d'assainissement non collectif, à l'exception des installations d'assainissement non collectif recevant une charge brute de pollution organique inférieure ou égale à 1,2 kg/j de DBO5 ;

**VU** l'arrêté ministériel du 8 janvier 1998 modifié fixant les prescriptions techniques applicables aux épandages de boues sur les sols agricoles pris en application du décret n°97-1133 du 8 décembre 1997 relatif à l'épandage des boues issues du traitement des eaux usées ;

**VU** l'arrêté interpréfectoral du 17 avril 2015 approuvant le Schéma d'Aménagement et de Gestion des Eaux (SAGE) Logne, Boulogne, Ognon et Lac de Grand Lieu ;

**VU** l'arrêté du 18 mars 2022 de la préfète coordonnatrice de bassin portant approbation du schéma directeur d'aménagement et de gestion des eaux (SDAGE) 2022-2027 du bassin Loire-Bretagne et arrêtant le programme pluriannuel de mesures correspondant ;

**VU** le dossier de déclaration loi sur l'eau du plan d'épandage multi-stations, déposé par Grand Lieu Communauté et reçu par le service eau environnement de la DDTM de la Loire-Atlantique le 2 novembre 2022, enregistré dans GunEnv avec le numéro d'AIOT 010 000 8429 et complété le 13 janvier 2023 ;

**VU** l'avis de la direction départementale des territoires et de la mer de la Vendée, transmis par mail le 3 mars 2023, indiquant n'émettre aucune réserve quant aux épandages sur les deux parcelles du plan situées à Saint-Philbert-de-Bouaine (4,77 ha au total) ;

**VU** le projet d'arrêté adressé au bénéficiaire pour observations éventuelles, dans un délai de 30 jours, par courrier du 17 mars 2023 ;

**VU** le courrier du 3 avril 2023 de Grand Lieu Communauté affirmant ne pas avoir de remarques particulières concernant le projet d'arrêté de prescriptions spécifiques ;

**CONSIDÉRANT** que les ouvrages de stockage des boues identifiés dans le plan déposé sont situés hors du périmètre de la station de traitement des eaux usées et que la fosse de GUIBRETEAU Philippe située à l'Ouvrardière à Saint-Philbert-de-Grand-Lieu se trouve en zone inondable ;

**CONSIDÉRANT** que l'article 5 de l'arrêté du 8 janvier 1998 modifié susvisé prescrit que « les ouvrages de stockage de boues ne sont pas implantés dans des zones inondables et sur des zones humides », que « lorsque l'ouvrage de stockage de boues est situé hors du périmètre de la station de traitement des eaux usées, l'exploitant met en place une clôture autour de l'ouvrage de stockage de manière à interdire l'accès aux tiers non autorisés » et que « cette interdiction est également rappelée par un affichage sur site » ;

**CONSIDÉRANT** qu'au vu des caractéristiques particulières du projet, révélées dans les compléments au dossier de plan d'épandage, il convient de compléter les prescriptions générales applicables par des prescriptions spécifiques ;

**SUR PROPOSITION** de monsieur le directeur départemental des territoires et de la mer,

## ARRÊTE

### Titre I – OBJET DE LA DÉCLARATION

#### **ARTICLE 1** : Objet de la déclaration

Le présent arrêté a pour objet de fixer les prescriptions techniques auxquelles doivent satisfaire les opérations d'épandage sur sols agricoles des boues issues du traitement des eaux usées des stations d'épuration de Geneston, Le Bignon, Montbert et Saint-Colomban.

Rubrique de la nomenclature de l'article R.214-1 du code de l'environnement concernée :

N° nomenclature	Intitulé	Nature et importance de l'installation concernée	Régime	Arrêtés de prescriptions générales correspondant
2.1.3.0	Épandage de boues issues du traitement des eaux usées, la quantité de boues épandues dans l'année, produite dans l'unité de traitement considérée, présentant les caractéristiques suivantes : 1° Quantité de matière sèche entre 3 t/an et 800 t/an ou azote total compris entre 0,15 t/an et 40 t/an	Épandage de boues issues du traitement des eaux usées, la quantité de boues épandues dans l'année, produite par les stations de Geneston, Le Bignon, Montbert, Saint-Colomban présentent les caractéristiques suivantes : Quantité de matière sèche : 107,5 TMS/an 9,14 Tonnes d'Azote total/an	<b>Déclaration</b>	Oui*

\* Les arrêtés de prescriptions générales en vigueur à la date du présent arrêté sont les arrêtés :

- ministériel du 8 janvier 1998 modifié (épandage des boues) codifié au code de l'environnement,
- ministériel du 19 décembre 2011 modifié (directive nitrates),
- préfectoral définissant le programme d'action régional en vigueur (directive nitrates).

## **Titre II – DISPOSITIONS GÉNÉRALES**

### **ARTICLE 1** : Conformité au dossier et prescriptions générales

L'épandage agricole des boues issues du traitement des eaux usées reçues sur les stations d'épuration de Geneston, Le Bignon, Montbert et Saint-Colomban est autorisé sur les parcelles cadastrales dont la liste figure en annexe.

L'épandage des boues sur les parcelles cultivées ou destinées à la culture est adapté aux caractéristiques des sols, aux besoins nutritionnels des plantes et au calendrier d'épandage en vigueur.

L'autorisation d'épandage est accordée sous réserve du respect des dispositions prévues par l'arrêté interministériel du 8 janvier 1998 modifié fixant les prescriptions techniques applicables aux épandages de boues sur les sols agricoles, du contenu du dossier de déclaration, de ses compléments et des dispositions prévues au titre III du présent arrêté.

### **ARTICLE 2** : Modification des prescriptions

Conformément à l'article R.214-39 du code de l'environnement, la modification des prescriptions applicables à l'installation peut être demandée par le maître d'ouvrage postérieurement au dépôt de sa déclaration au préfet qui statue par arrêté. Elle peut également être imposée par le préfet sur le fondement du 3<sup>ème</sup> alinéa du II de l'article L.214-3 du code de l'environnement.

Le projet d'arrêté modificatif est porté à la connaissance du maître d'ouvrage qui dispose de quinze jours pour présenter ses observations.

L'arrêté fait l'objet des mesures de publicité prévues à l'article R.214-37 du code de l'environnement.

Le silence gardé par le service de police de l'eau pendant plus de trois mois sur la demande du déclarant vaut décision de rejet.

Conformément à l'article R.214-40 du code de l'environnement, tout projet de modification des installations, de leur mode d'utilisation ou de leur voisinage, de nature à entraîner un changement notable des éléments du dossier de déclaration initiale est porté à la connaissance du préfet qui peut exiger une nouvelle déclaration.

Toute modification du plan d'épandage des boues est portée à la connaissance du préfet.

### **ARTICLE 3** : Conditions de mise à jour du plan d'épandage ou de son renouvellement

Chaque année, en cas d'ajout ou retrait de parcelles du plan d'épandage, un porter à connaissance doit être transmis au service police de l'eau de la DDTM concernée, qui pourra exiger une nouvelle déclaration si les variations de surfaces atteignent 15 % de la surface initiale référencée dans le présent arrêté.

### **ARTICLE 4** : Transfert de bénéficiaire

Conformément à l'article R.214-40-2 du code de l'environnement, lorsque le bénéfice de la déclaration est transmis à une autre personne, le nouveau bénéficiaire en fait la déclaration au préfet dans les trois mois qui suivent la prise en charge de l'ouvrage, de l'installation, des travaux ou des aménagements ou le début de l'exercice de son activité.

#### **ARTICLE 5 : Durée de la déclaration**

La mise en oeuvre du plan d'épandage est accordée sans limitation de durée.

#### **ARTICLE 6 : Accès aux installations et exercice des missions de police**

Les agents en charge de missions de contrôle au titre du code de l'environnement ont libre accès aux installations, ouvrages, travaux ou activités. Ils peuvent demander communication de toute pièce utile au contrôle de la bonne exécution du présent arrêté.

#### **ARTICLE 7 : Droits des tiers**

Les droits des tiers sont et demeurent expressément réservés.

#### **ARTICLE 8: Autres réglementations**

Le présent arrêté ne dispense en aucun cas le maître d'ouvrage de faire les déclarations ou d'obtenir les autorisations requises par d'autres réglementations.

### **Titre III – PRESCRIPTIONS PARTICULIÈRES AU TITRE DE LA LOI SUR L'EAU ET LES MILIEUX AQUATIQUES**

#### **ARTICLE 1 : Prescriptions spécifiques applicables aux ouvrages de stockage**

Les ouvrages de stockage utilisés, notamment pour le mélange et stockage des boues, ne peuvent être localisés en zone inondable. À ce titre, l'ouvrage situé sur le site de l'Ouvrardière sur la commune de Saint-Philbert-de-Grand-Lieu n'est pas utilisable pour ce plan d'épandage.

Les ouvrages de stockage doivent être clôturés de manière à interdire l'accès aux tiers non autorisés et un affichage sur site doit rappeler cette interdiction.

### **Titre IV – DISPOSITIONS FINALES**

#### **ARTICLE 1: Publication et information des tiers**

Une copie de cet arrêté est transmise en mairies de Geneston, Le Bignon, Montbert, Saint-Colomban, Saint-Philbert-de-Grand-Lieu et Saint-Philbert-de-Bouaine pour affichage pendant une durée minimale d'un mois. Le procès-verbal de l'accomplissement de cette formalité est dressé par les soins du maire.

Une copie de cet arrêté est également transmise à la commission locale de l'eau du schéma d'aménagement et de gestion des eaux Logne, Boulogne, Ognon et Lac de Grand Lieu, pour information.

Cet arrêté est également mis à disposition du public sur les sites internet des préfectures de Loire-Atlantique et de Vendée durant minimum six mois.

#### **ARTICLE 2 : Sanctions**


En cas de non-respect de l'ensemble des prescriptions du présent arrêté, le permissionnaire s'expose aux sanctions administratives prévues à l'article L.171-8 du code de l'environnement et aux sanctions pénales prévues par les articles L.173-3 et R.216-12 du code de l'environnement.


### **ARTICLE 3:** Exécution

Le secrétaire général de la préfecture de la Loire-Atlantique, le directeur départemental des territoires et de la mer de la Loire-Atlantique, le secrétaire général de la préfecture de la Vendée, le directeur départemental des territoires et de la mer de la Vendée, le président de Grand Lieu Communauté, et les maires des communes de Geneston, Le Bignon, Montbert, Saint-Colomban, Saint-Philbert-de-Grand-Lieu et Saint-Philbert-de-Bouaine sont chargés, chacun en ce qui les concerne, de l'exécution du présent arrêté.

À LA ROCHE-SUR-YON, le **21 AVR. 2023**

À NANTES, le 17 avril 2023

Le PRÉFET, *Pour le Préfet,*  
*Le Secrétaire Général Adjoint*  
*de la Préfecture de la Vendée*  
  
Yann LE BRUN

Le PRÉFET,  
Pour le préfet et par délégation,  
Le secrétaire général  
  
Pascal OTHEGUY

#### Délais et voies de recours

Conformément aux dispositions des articles L.214-10 et R.514-3-1 du code de l'environnement, la présente décision peut être déférée à la juridiction administrative, le tribunal administratif de Nantes, 6 allée de l'Île Gloriette, CS 24111, 44041 NANTES cedex 1 :

1. par les tiers intéressés en raison des inconvénients ou des dangers que le fonctionnement de l'installation présente pour les intérêts mentionnés à l'article L.211-1 dans un délai de quatre mois à compter du premier jour de la publication ou de l'affichage de cette décision dans les mairies de Geneston, Le Bignon, Montbert, Saint-Colomban, Saint-Philbert-de-Grand-Lieu et Saint-Philbert-de-Bouaine ;
2. par le demandeur ou l'exploitant, dans un délai de deux mois à compter de la date à laquelle la décision lui a été notifiée.

La juridiction administrative compétente peut aussi être saisie par l'application Télérecours citoyens, accessible à partir du site [www.telerecours.fr](http://www.telerecours.fr).


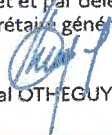
Cette décision peut également faire l'objet d'un recours gracieux ou hiérarchique dans un délai de deux mois. Ce recours administratif prolonge de deux mois les délais mentionnés aux 1 et 2 ci-dessus.

Conformément au règlement général sur la protection des données du 27 avril 2016, applicable depuis le 25 mai 2018 et à la loi « informatique et liberté » dans sa dernière version modifiée du 20 juin 2018, vous disposez d'un droit d'accès, de rectification, de suppression et d'opposition des informations qui vous concernent. Si vous désirez exercer ce droit et obtenir une communication des informations vous concernant, veuillez adresser un courrier ou un courriel au guichet unique de police de l'eau où vous avez déposé votre dossier. Cette demande écrite est accompagnée d'une copie du titre d'identité avec signature du titulaire de la pièce, en précisant l'adresse à laquelle la réponse doit être envoyée. Toute décision susceptible de recours devant le tribunal administratif territorialement compétent l'est au moyen de l'application Télérecours (<https://www.telerecours.fr>)

**Annexe à l'arrêté inter-préfectoral portant prescriptions  
spécifiques relatives au plan d'épandage mutualisé des boues urbaines  
des stations d'épuration  
de Geneston, du Bignon, de Montbert et de Saint-Colomban**

**Liste des parcelles du plan d'épandage**

**9 pages**

Vu pour être annexé à l'arrêté n°2023/BPEF/036	
À LA ROCHE-SUR-YON, le 21 AVR. 2023	A NANTES, le 17 avril 2023
Le PRÉFET, Pour le Préfet, Le Secrétaire Général Adjoint de la Préfecture de la Vendée  Yann LE BRUN	Le PRÉFET, Pour le préfet et par délégation, Le secrétaire général  Pascal OTHÉGUJ

CHAUVIN Brigitte SCEA LA GERGUE

4 la Gergue

44310 ST COLOMBAN

Nom de l'agriculteur	Prénom de l'agriculteur	Lot Pac	Ref Parcelle	Ref cadastrales	Commune	Parc. de réf	Surf. tot (ha)	SPE Eloignée (ha)	SPE Rapprochée (ha)	Aptitudes					Cause d'exclusion	Parcelle de référence
										Surface Apt. 2	Surface Apt. 1	Surface Apt. 0E	Surface Apt. 0			
CHAUVIN	Brigitte	10	CHAL03010	OB 438-439-440-441-442-444-445-446-447-495-496-498-499-500	ST COLOMBAN (44)	Oui	9,16	5,59	6,69	5,59	1,10	2,47	Cours d'eau + Tiers	Oui		
CHAUVIN	Brigitte	11	CHAL03011	OB 662-663-664-667-670-672-673-674-675-677-845-908a-1195a	ST COLOMBAN (44)	Non	11,86	11,35	11,86	11,35	0,51		Tiers	Non		
CHAUVIN	Brigitte	12	CHAL03012	A 257-261 à 271-423	ST COLOMBAN (44)	Oui	9,99	9,42	9,96	9,42	0,54	0,03	Tiers	Oui		
CHAUVIN	Brigitte	131	CHAL03131	OA 471-473-474-475-750-751	ST COLOMBAN (44)	Non	3,77	2,64	2,64	2,64		1,13	Cours d'eau + Point d'eau	Non		
CHAUVIN	Brigitte	14	CHAL03014	OA 794-851-852	ST COLOMBAN (44)	Non	1,06	0,18	0,97	0,18	0,79	0,09	Tiers	Non		
CHAUVIN	Brigitte	19	CHAL03019	A 372 à 384-891-403 à 405-902-899-721-407-849-850-414-413	ST COLOMBAN (44)	Non	11,83	10,69	11,52	10,69	0,83	0,31	Tiers	Non		
CHAUVIN	Brigitte	21	CHAL03021	OA 229-230-231-253-254-255-256	ST COLOMBAN (44)	Non	2,76	2,76	2,76	2,76				Non		
CHAUVIN	Brigitte	22	CHAL03022	B 769 à 771-774 à 779	ST COLOMBAN (44)	Oui	10,08	10,08	10,08	10,08				Oui		
<b>TOTAL</b>							<b>60,51</b>	<b>52,71</b>	<b>56,48</b>	<b>52,71</b>	<b>3,77</b>	<b>4,03</b>				

Nbre de parcelles : 8

**CC GRAND LIEU BOUES LIQUIDES**
**GIRAudeau Gilles EARL DU PAY D'ANDREUX**
**1 Pay d'AndreuX**
**44310 ST PHILBERT DE GRAND LIEU**

Nom de l'agriculteur	Prénom de l'agriculteur	Ilot Pac	Réf Parcelle	Réf. cadastrales	Commune	Parc. de réf	Surf. tot (ha)	SPE Eloignée (ha)	SPE Rapprochée (ha)	Aptitudes				Parcelle de référence
										Surface Apt. 2	Surface Apt. 1	Surface Apt. 0E	Surface Apt. 0	
GIRAudeau	Gilles	18-P1	GIRG02181	YY 21a	ST PHILBERT DE GRAND LIEU (44)	Non	1,75	1,75	1,75	1,75				Non
GIRAudeau	Gilles	18-P2	GIRG02182	YY 21b	ST PHILBERT DE GRAND LIEU (44)	Non	2,90	2,90	2,90	2,90				Non
GIRAudeau	Gilles	18-P3	GIRG02183	YY 21c	ST PHILBERT DE GRAND LIEU (44)	Non	4,00	4,00	4,00	4,00				Non
GIRAudeau	Gilles	19-P1	GIRG02191	YX 08a	ST PHILBERT DE GRAND LIEU (44)	Oui	1,75	1,75	1,75	1,75				Oui
GIRAudeau	Gilles	19-P2	GIRG02192	YX 08b	ST PHILBERT DE GRAND LIEU (44)	Non	1,31	1,31	1,31	1,31				Non
GIRAudeau	Gilles	19-P3	GIRG02193	YX 08c	ST PHILBERT DE GRAND LIEU (44)	Non	1,32	1,32	1,32	1,32				Non
GIRAudeau	Gilles	19-P4	GIRG02194	YX 08d	ST PHILBERT DE GRAND LIEU (44)	Non	3,50	3,50	3,50	3,50				Non
GIRAudeau	Gilles	20	GIRG02020	OH 896-898	ST COLOMBAN (44)	Non	1,19	0,67	0,67	0,67			0,52	Cours d'eau
GIRAudeau	Gilles	21-P1	GIRG02211	YW 7c	ST PHILBERT DE GRAND LIEU (44)	Non	6,72	5,87	5,87	5,87			0,85	Cours d'eau
GIRAudeau	Gilles	21-P4 GAUCHE	GIRG02214	YW 7b	ST PHILBERT DE GRAND LIEU (44)	Non	3,23	3,01	3,23	3,01		0,22		Tiers
GIRAudeau	Gilles	35	GIRG02035	YL 43a	ST PHILBERT DE GRAND LIEU (44)	Oui	6,98	6,62	6,92	6,62		0,30	0,06	Tiers + Point d'eau
GIRAudeau	Gilles	36-P1	GIRG02036	ZB 45a	ST PHILBERT DE GRAND LIEU (44)	Non	2,85	2,04	2,56	2,04		0,52	0,29	Cours d'eau + Tiers
GIRAudeau	Gilles	36-P2	GIRG02362	ZB 45b	ST PHILBERT DE GRAND LIEU (44)	Non	2,30	1,78	1,78	1,78			0,52	Cours d'eau
GIRAudeau	Gilles	36-P3	GIRG02363	ZB 45c	ST PHILBERT DE GRAND LIEU (44)	Non	1,68	1,56	1,56	1,56			0,12	Cours d'eau
GIRAudeau	Gilles	36-P4	GIRG02364	ZB 45d	ST PHILBERT DE GRAND LIEU (44)	Non	1,96	1,96	1,96	1,96				Non
GIRAudeau	Gilles	36-P5	GIRG02365	ZI 18	ST PHILBERT DE GRAND LIEU (44)	Oui	5,75	5,14	5,14	5,14			0,61	Cours d'eau
GIRAudeau	Gilles	36-P6	GIRG02366	ZB 45e	ST PHILBERT DE GRAND LIEU (44)	Non	2,95	2,95	2,95	2,95				Non
GIRAudeau	Gilles	37	GIRG02037	YD 61	ST PHILBERT DE GRAND LIEU (44)	Non	1,54	1,50	1,50	1,50			0,04	Point d'eau
GIRAudeau	Gilles	48-P1	GIRG02481	YW 08a	ST COLOMBAN (44)	Oui	1,56	1,56	1,56	1,56				Oui
GIRAudeau	Gilles	48-P10	GIRG0248X	YW 08b	ST COLOMBAN (44)	Non	1,22	0,74	1,14	0,74		0,40	0,08	Tiers



Nom de l'agriculteur	Prénom de l'agriculteur	Ilot Pac	Ref Parcelle	Ref cadastrales	Commune	Parc. de réf.	Surf. tot (ha)	SPE Eloignées (ha)	SPE Rapprochées (ha)	Aptitudes				Cause d'exclusion	Parcelle de référence
										Surface Apt. 1	Surface Apt. 0E	Surface Apt. 0			
GIRAudeau	Gilles	48-P11	GIRG0248Y	YW 08c	ST COLOMBAN (44)	Non	2,09	2,09	2,09						Non
GIRAudeau	Gilles	48-P2	GIRG02482	YW 08d	ST COLOMBAN (44)	Non	2,64	2,64	2,64						Non
GIRAudeau	Gilles	48-P3	GIRG02483	YW 08e	ST COLOMBAN (44)	Non	1,40	1,40	1,40						Non
GIRAudeau	Gilles	48-P4	GIRG02484	YW 08f	ST COLOMBAN (44)	Non	2,45	1,78	1,78			0,67	Cours d'eau		Non
GIRAudeau	Gilles	48-P7	GIRG02487	YW 08g	ST COLOMBAN (44)	Non	3,23	2,24	2,24			0,99	Cours d'eau		Non
GIRAudeau	Gilles	48-P8	GIRG02488	YW 08h	ST COLOMBAN (44)	Non	0,90	0,79	0,79			0,11	Cours d'eau		Non
GIRAudeau	Gilles	48-P9	GIRG02489	YW 08i	ST COLOMBAN (44)	Non	2,27	2,27	2,27						Non
GIRAudeau	Gilles	51-P1	GIRG02511	YW 10a	ST PHILBERT DE GRAND LIEU (44)	Oui	4,73	4,73	4,73						Oui
GIRAudeau	Gilles	51-P2	GIRG02512	YX 10b	ST PHILBERT DE GRAND LIEU (44)	Non	1,91	1,91	1,91						Non
GIRAudeau	Gilles	51-P3	GIRG02513	YX 10c	ST PHILBERT DE GRAND LIEU (44)	Non	1,78	1,78	1,78						Non
GIRAudeau	Gilles	51-P4	GIRG02514	YW 10b	ST PHILBERT DE GRAND LIEU (44)	Oui	1,04	1,04	1,04						Oui
GIRAudeau	Gilles	51-P5	GIRG02515	YW 10d	ST PHILBERT DE GRAND LIEU (44)	Non	2,17	2,17	2,17						Non
GIRAudeau	Gilles	51-P6	GIRG02516	YW 10e	ST PHILBERT DE GRAND LIEU (44)	Non	2,35	2,35	2,35						Non
GIRAudeau	Gilles	51-P7	GIRG02517	YW 10c	ST PHILBERT DE GRAND LIEU (44)	Non	1,62	1,62	1,62						Non
GIRAudeau	Gilles	53-P3	GIRG02533	YW 7a-YW 8a	ST PHILBERT DE GRAND LIEU (44)	Non	1,46	1,46	1,46						Non
GIRAudeau	Gilles	54-P1	GIRG02541	YW 08b	ST PHILBERT DE GRAND LIEU (44)	Non	1,76	1,66	1,66			0,10	Point d'eau		Non
GIRAudeau	Gilles	54-P2	GIRG02542	YW 07b	ST PHILBERT DE GRAND LIEU (44)	Non	0,45	0,45	0,45						Non
GIRAudeau	Gilles	55-P1	GIRG02551	XB 15a	ST PHILBERT DE GRAND LIEU (44)	Non	4,32	4,32	4,32						Non
GIRAudeau	Gilles	55-P2	GIRG02552	XB 15b	ST PHILBERT DE GRAND LIEU (44)	Non	3,77	3,77	3,77						Non
GIRAudeau	Gilles	55-P3	GIRG02553	XB 15c	ST PHILBERT DE GRAND LIEU (44)	Non	3,95	3,95	3,95						Non
<b>TOTAL</b>							<b>102,75</b>	<b>96,35</b>	<b>97,79</b>	<b>96,35</b>		<b>1,44</b>	<b>4,96</b>		

Nbre de parcelles : 40

MAISONNEUVE Linda EARL FERME EQUESTRE DE LA PETITE LANDE

La Pommerais

44140 MONTBERT

Nom de l'agriculteur	Prénom de l'agriculteur	Ilot Pac	Réf Parcelle	Réf. cadastrales	Commune	Parc. de réf	Surf. tot (ha)	SPE Eloignée (ha)	SPE Rapprochée (ha)	Aptitudes				Cause d'exclusion	Parcelle de référence
										Surface Apt. 2	Surface Apt. 1	Surface Apt. 0E	Surface Apt. 0		
MAISONNEUVE	Linda	?	MAIL03015	ZX 17	MONTBERT (44)	Non	0,94	0,00	0,53			0,53	0,41	Tiers	Non
MAISONNEUVE	Linda	?	MAIL03017	ZR 60	ST PHILBERT DE BOUAIN (85)	Non	2,14	2,14	2,14		2,14				Non
MAISONNEUVE	Linda	?	MAIL03018	ZY 60	MONTBERT (44)	Non	4,20	3,39	3,97	3,39		0,58	0,23	Tiers + Puits / Forage	Non
MAISONNEUVE	Linda	?	MAIL03019	YC 145 à 157-121 à 127-192-193	MONTBERT (44)	Non	4,00	1,51	3,40	1,51		1,89	0,60	Tiers	Non
MAISONNEUVE	Linda	03-A	MAIL0303A	ZY 62	MONTBERT (44)	Non	3,19	2,80	3,18	2,80		0,38	0,01	Tiers	Oui
MAISONNEUVE	Linda	03-B	MAIL0303B	ZY 63-65	MONTBERT (44)	Non	4,64	4,64	4,64	4,64					Non
MAISONNEUVE	Linda	03-C	MAIL0303C	ZY 64	MONTBERT (44)	Non	2,95	2,95	2,95	2,95					Non
MAISONNEUVE	Linda	05	MAIL03005	0J 516-517	GENESTON (44)	Non	1,23	1,23	1,23	1,23					Oui
MAISONNEUVE	Linda	06	MAIL03006	0J 145a-146-148-161-171a-172 à 174 581-1345-1346	GENESTON (44)	Non	2,95	2,95	2,95	2,95					Non
MAISONNEUVE	Linda	10	MAIL03010	ZR 61	ST PHILBERT DE BOUAIN (85)	Non	2,63	2,63	2,63		2,63				Non
MAISONNEUVE	Linda	14	MAIL03014	ZX 62	MONTBERT (44)	Non	4,33	2,94	3,56		2,94		0,77	Cours d'eau + Tiers	Non
<b>TOTAL</b>							<b>33,20</b>	<b>27,18</b>	<b>31,18</b>	<b>18,24</b>	<b>8,94</b>	<b>4,00</b>	<b>2,02</b>		

Nbre de parcelles : 11

PICHAUD Nicolas GAEC DU MORIN

La Pierre Folle  
44140 MONTBERT

Nom de l'agriculteur	Prénom de l'agriculteur	Ilot Pac	Ref Parcelle	Réf. cadastrales	Commune	Parc. de réf	Surf. tot (ha)	SPE Eloignée (ha)	SPE Rapprochée (ha)	Aptitudes				Cause d'exclusion	Parcelle de référence
										Surface Apt. 1	Surface Apt. 2	Surface Apt. 0E	Surface Apt. 0		
PICHAUD	Nicolas	01	PICN01001	ZV 5 à 12	MONTBERT (44)	Oui	17,29	15,20	15,20	15,20	2,09			Cours d'eau + Point d'eau	Oui
PICHAUD	Nicolas	02	PICN01002	ZR 88 à 92	MONTBERT (44)	Non	10,90	9,97	9,99	9,97	0,02			Cours d'eau + Point d'eau + Tiers	Non
PICHAUD	Nicolas	03	PICN01003	ZS 22 23a	MONTBERT (44)	Non	3,01	2,41	2,41	2,41				Point d'eau	Non
PICHAUD	Nicolas	05	PICN01005	ZR 64-65-66a	MONTBERT (44)	Non	4,86	3,96	3,96	3,96				Cours d'eau	Non
PICHAUD	Nicolas	06	PICN01006	ZV 23b	MONTBERT (44)	Non	3,72	2,51	2,51	2,51				Point d'eau	Non
PICHAUD	Nicolas	08	PICN01008	ZR 33-34-35-36	MONTBERT (44)	Oui	2,07	1,67	1,67	1,67				Cours d'eau	Oui
PICHAUD	Nicolas	09	PICN01009	ZR 82a,83a	MONTBERT (44)	Non	1,87	1,85	1,85	1,85				Cours d'eau	Non
PICHAUD	Nicolas	10	PICN01010	ZV 04	MONTBERT (44)	Oui	6,51	1,56	5,18	1,56	3,62			Tiers	Oui
PICHAUD	Nicolas	11	PICN01011	ZV 26	MONTBERT (44)	Non	5,23	4,15	4,49	4,15	0,34			Point d'eau + Tiers	Non
PICHAUD	Nicolas	12	PICN01012	ZV 29	MONTBERT (44)	Non	3,15	2,19	2,19	2,19				Point d'eau + Cours d'eau	Non
PICHAUD	Nicolas	13	PICN01013	ZC 50a-51a -56 57	MONTBERT (44)	Non	3,20	3,20	3,20	3,20				Cours d'eau	Non
PICHAUD	Nicolas	14	PICN01014	ZC 62- 63	MONTBERT (44)	Non	0,60	0,32	0,32	0,32				Cours d'eau	Non
PICHAUD	Nicolas	15	PICN01015	ZB 32-34 à 37-39-42-43	MONTBERT (44)	Oui	9,96	8,85	9,92	8,85	1,07			Tiers	Oui
PICHAUD	Nicolas	16	PICN01016	ZB 73-74-75a	MONTBERT (44)	Non	0,74	0,02	0,55	0,02	0,53			Tiers + Puits	Non
PICHAUD	Nicolas	17	PICN01017	ZB 81	MONTBERT (44)	Non	1,30	0,63	0,63	0,63				Cours d'eau	Non
PICHAUD	Nicolas	18	PICN01018	ZB 63a 64 65 66	MONTBERT (44)	Non	1,82	1,17	1,39	1,17	0,22			Tiers + Point d'eau + Cours d'eau	Non
PICHAUD	Nicolas	19	PICN01019	ZB 45 à 49-51 à 57-129-141a	MONTBERT (44)	Oui	11,23	9,06	9,69	9,06	0,63			Cours d'eau + Tiers + Point d'eau	Oui
PICHAUD	Nicolas	21	PICN01021	OK 11à19-23 à 28	GENESTON (44)	Non	8,21	6,59	7,64	6,59	1,05			Tiers	Non
PICHAUD	Nicolas	22	PICN01022	OK 855-272-273-40-41-42-43-44 -46 à 52 à 58-60-61	GENESTON (44)	Oui	15,04	14,95	14,95	14,95	0,09			Point d'eau	Oui

Nom de l'agriculteur	Prénom de l'agriculteur	Ilot Pac	Réf Parcelle	Ref cadastrales	Commune	Parc. de réf	Surf. lot (ha)	SPE Eloignée (ha)	SPE Rapprochée (ha)	Aptitudes				Cause d'exclusion	Parcelle de référence
										Surface Apt. 2	Surface Apt. 1	Surface Apt. 0E	Surface Apt. 0		
PICHAUD	Nicolas	23	PICND1023	OK 247-252a-253a254-256-912-913-258-259-280-260-261-262-263a-265-266-267-268-269a-279a-280a	GENESTON (44)	Oui	10,11	8,83	8,83	8,83			1,28	Cours d'eau	Oui
PICHAUD	Nicolas	25	PICND1025	OK 82-83-84-59	GENESTON (44)	Non	3,54	3,23	3,23	3,23			0,31	Point d'eau	Non
PICHAUD	Nicolas	27	PICND1027	OK 63-64-67a-68-69-70-71-150-151-152-154-156-125-126a	GENESTON (44)	Non	3,65	1,34	2,50	1,34		1,16	1,15	Point d'eau + Tiers	Non
PICHAUD	Nicolas	28	PICND1028	ZV 19-44-21	MONTBERT (44)	Non	7,75	3,84	5,01	3,84		1,17	2,74	Cours d'eau + Tiers	Non
PICHAUD	Nicolas	29	PICND1029	OM 84-95-96-428-429	GENESTON (44)	Non	2,02	0,98	1,55	0,98		0,57	0,47	Tiers + Cours d'eau	Non
PICHAUD	Nicolas	30	PICND1030	OM 6-8a-9	GENESTON (44)	Non	1,02	1,02	1,02	1,02					Non
PICHAUD	Nicolas	31	PICND1031	OM 20	GENESTON (44)	Non	1,33	1,33	1,33	1,33					Non
PICHAUD	Nicolas	32	PICND1032	ZW 1a	LE BIGNON (44)	Non	1,29	1,25	1,29	1,25		0,04		Point d'eau	Non
PICHAUD	Nicolas	33	PICND1033	ZW 44	LE BIGNON (44)	Non	2,40	2,07	2,39	2,07		0,32	0,01	Tiers	Non
<b>TOTAL</b>							<b>143,82</b>	<b>114,15</b>	<b>124,89</b>	<b>114,15</b>		<b>10,74</b>	<b>18,93</b>		

Nbre de parcelles : 28

CC GRAND LIEU BOUES LIQUIDES

PIVETEAU Christian GAEC DE LA DOUVE

La Douve  
44310 ST COLOMBAN

Nom de l'agriculteur	Prénom de l'agriculteur	Ilot Pac	Réf Parcelle	Réf cadastrales	Commune	Parc. de réf	Surf. tot (ha)	Aptitudes					Cause d'exclusion	Parcelle de référence
								SPE Eloignée (ha)	SPE Rapprochée (ha)	Surface Apt. 2	Surface Apt. 1	Surface Apt. 0E		
PIVETEAU	Christian	01	PIVC01001	OA 232-233-234-242-243-244-245-246-247-248-249-250-251	ST COLOMBAN (44)	Non	7,20	7,03	7,03	7,03	7,03	0,17	Cours d'eau	Non
PIVETEAU	Christian	02	PIVC01002	OA 275-276-277-278	ST COLOMBAN (44)	Non	2,70	1,52	2,15	1,52	0,63	0,55	Tiers + Point d'eau	Non
PIVETEAU	Christian	03-1	PIVC0103a	OA 958-367-368-369-357-358-359-360-361-362-363-364-366-394-365-669-393b	ST COLOMBAN (44)	Oui	8,22	6,18	7,38	6,18	1,20	0,84	Tiers	Oui
PIVETEAU	Christian	03-2	PIVC0103b	OA 652-653-659-660-661-663-664-666-906a-901-398-399-665-895-898-388-389-390-392-393b-394-395-396-	ST COLOMBAN (44)	Non	12,18	12,18	12,18	12,18				Non
PIVETEAU	Christian	04	PIVC01004	OA 226-227-228	ST COLOMBAN (44)	Non	1,03	1,03	1,03	1,03				Non
PIVETEAU	Christian	10	PIVC01010	OB 799-646-800-801-802-803	ST COLOMBAN (44)	Oui	4,64	3,36	3,36	3,36		1,28	Cours d'eau + Point d'eau	Oui
PIVETEAU	Christian	11	PIVC01011	OB 656a-655a-654a-657-660-661-665-666-668-669-671	ST COLOMBAN (44)	Non	9,88	9,88	9,88	9,88				Non
PIVETEAU	Christian	12	PIVC01012	OB 780-781-785-786-787-788a-789a-790	ST COLOMBAN (44)	Oui	4,80	4,80	4,80	4,80				Oui
PIVETEAU	Christian	13-1/13-2	PIVC01013	OB 794-797a-798	ST COLOMBAN (44)	Non	4,13	4,13	4,13	4,13				Non
PIVETEAU	Christian	14	PIVC01014	OA 644-645-648-649-650-651-643-665-666a-667-668-939-988	ST COLOMBAN (44)	Oui	16,00	15,25	15,89	15,25	0,64	0,11	Tiers	Oui
PIVETEAU	Christian	15	PIVC01015	OA 608 609 610 611-612-613-614-615-616-617-618-619-620-621-622-623-625-626-627-630-1007-1008-992-993-994-995-	ST COLOMBAN (44)	Oui	15,29	14,13	14,97	14,13	0,84	0,32	Tiers	Oui
PIVETEAU	Christian	17	PIVC01017	OA 541-905a-542-543-760-761-762-763-764-765-766-767-763-754-755-756-758-759	ST COLOMBAN (44)	Oui	19,34	17,95	17,95	17,95		1,39	Cours d'eau	Oui
PIVETEAU	Christian	20	PIVC01020	OA 904-905a-443-444-513-501-502-503-504-505-506-507-508-509-511-512-513	ST COLOMBAN (44)	Oui	9,90	7,50	7,50	7,50	7,50	2,40	Point d'eau + Cours d'eau	Oui

Nom de l'agriculteur	Prénom de l'agriculteur	Ilot Pac	Réf Parcelle	Réf cadastrales	Commune	Parc. de réf	Surf. tot (ha)	SPE Eloignée (ha)	SPE Rapprochée (ha)	Aptitudes				Cause d'exclusion	Parcelle de référence
										Surface Apt. 2	Surface Apt. 1	Surface Apt. 0E	Surface Apt. 0		
PIVETEAU	Christian	27	PIVC01027	OI 1307	ST COLOMBAN (44)	Non	1,51	1,51	1,51	1,51					Non
PIVETEAU	Christian	28	PIVC01028	OB 699-700-701-702-703-705-706-710	ST COLOMBAN (44)	Non	4,06	4,06	4,06	4,06					Non
PIVETEAU	Christian	29	PIVC01029	B 716 717 718-719-862-906-907-720-721-722-723-724-863-1026-1027-1028-727-728-729-731-732-733-734-782-783-784-684-697-698-696-580-581	ST COLOMBAN (44)	Non	19,33	18,31	18,82	18,31		0,51	0,51	Tiers	Non
PIVETEAU	Christian	41	PIVC01041	OI 224	ST COLOMBAN (44)	Non	1,51	1,51	1,51	1,51					Non
PIVETEAU	Christian	42	PIVC01042	OA 107-922-85-89-90-105-104	ST COLOMBAN (44)	Oui	11,87	11,21	11,79	11,21	11,21	0,58	0,08	Tiers	Oui
PIVETEAU	Christian	53	PIVC01053	C 5 à 14 1279 1299	ST COLOMBAN (44)	Non	2,71	2,71	2,71	2,71					Non
PIVETEAU	Christian	56	PIVC01056	B 712 713p 735 736 737 738 740 744 à 750	ST COLOMBAN (44)	Oui	11,98	11,11	11,98	11,11	11,11	0,87		Cours d'eau	Oui
<b>TOTAL</b>							<b>168,28</b>	<b>155,36</b>	<b>160,63</b>	<b>119,47</b>	<b>35,89</b>	<b>5,27</b>	<b>7,65</b>		

**Nbre de parcelles : 20**

**L'ensemble de ces exploitations représente :**

<b>Désignation</b>	<b>Nbre parc.</b>	<b>Surface (ha)</b>
Surface exploitée	107	508,56
Surface d'aptitude 0	57	37,59
Surface d'aptitude 0E	34	25,22
Surface d'aptitude 1	9	44,83
Surface d'aptitude 2	97	400,92
Surface totale épannable	107	445,75